



# ООО "Спец ППКС"

Свидетельство СРО-П-082-14122009№317 от 18.01.2018 г.

**Заказчик - ООО «Газпром проектирование»**

**Проектировщик – ООО «Спец ППКС»**

**Документация по планировке территории (проект планировки территории с проектом межевания территории в его составе), предусматривающая размещение линейного объекта - «Газопровод межпоселковый от газопровода "п. Лежнево – с. Новые Горки" до д. Дюпово - д. Волково – д. Быковка – с. Воскресенское – д. Яманово - д. Павелково – д. Кольшкино Лежневского района Ивановской области».**

Новое строительство – 37/1729-1

## ***ПРОЕКТ МЕЖЕВАНИЯ ТЕРРИТОРИИ***

***(основная часть проекта межевания территории)***

**1861.021.П.0/0.1280-ПМТ**

**г. Москва, 2021 г.**



# ООО "Спец ППКС"

Свидетельство СРО-П-082-14122009№317 от 18.01.2018 г.

**Заказчик - ООО «Газпром проектирование»**

**Проектировщик – ООО «Спец ППКС»**

**Документация по планировки территории (проект планировки территории с проектом межевания территории в его составе), предусматривающая размещение линейного объекта - «Газопровод межпоселковый от газопровода "п. Лежнево – с. Новые Горки" до д. Дюпово - д. Волково – д. Быковка – с. Воскресенское – д. Яманово - д. Павелково – д. Кольшкино Лежневского района Ивановской области».**

Новое строительство – 37/1729-1

## ***ПРОЕКТ МЕЖЕВАНИЯ ТЕРРИТОРИИ***

***(основная часть проекта межевания территории)***

**1861.021.П.0/0.1280-ПМТ**

Директор



А.Ю. Зайцев

Главный инженер проекта

И.Н. Кириллов

г. Москва, 2021 г.

**Проект межевания территории.  
Основная часть.  
Введение.**

Документация по планировке территории, предусматривающая размещение линейного объекта «Газопровод межпоселковый от газопровода “п. Лежнево – с. Новые Горки” до д. Дюпово – д. Волково – д. Быковка – с. Воскресенское – д. Яманово – д. Павелково – д. Колышкино Лежневского района Ивановской области» подготовлена в соответствии со статьей 43 “Градостроительного кодекса Российской Федерации” от 29.12.2004 N 190-ФЗ (с изменениями на 30 декабря 2020 года) и Постановлению Администрации Лежневского муниципального района Ивановской области №273 от 02.06.2021 года.

**Учтенные земельные участки.**

**Таблица 1**

Кадастровый номер земельного участка, под газопроводом	Адрес	Площадь или основная характеристика	Категория земель	Виды разрешенного использования
37:09:000000:606 (без координат границ)	Ивановская область, Лежневский муниципальный район, Лежневское участковое сельское лесничество, (расположен на землях бывшего СПК “Назарьевский”), квартал 1,2	850 000 кв. м	Земли лесного фонда	Защитные леса
37:09:000000:261 (без координат границ)	Ивановская область, Лежневский район, сельскохозяйственный производственный кооператив “Назарьевский”	1 165 852 кв. м	Земли сельскохозяйственного назначения	Для ведения сельскохозяйственного производства
37:09:000000:81	обл. Ивановская, р-н Лежневский	834 700 кв. м	Земли промышленности,	Автоморога Лежнево-

					1861.021.П.0/0.1280-ППТ		
Изм.	Лист	№докум.	Подпись	Дата			
					Лит.	Лист	Листов
ГИП		Кириллов И.Н.				1	
Н. контр.		Заболотный А.Ю.			ООО «СпецППКС»		
Разраб.		Харон М.А.					
					Газопровод межпоселковый от газопровода “п. Лежнево – с. Новые Горки” до д. Дюпово – д. Волково – д. Быковка – с. Воскресенское – д. Яманово – д. Павелково – д. Колышкино Лежневского района Ивановской области.		

(без координат границ)			энергетики, транспорта, связи, радиовещания, телевидения, информатики, земли для обеспечения космической деятельности, земли обороны, безопасности и земли иного специального назначения	Савино-Воскресенское
37:09:000000:610 (без координат границ)	Ивановская область, Лежневский муниципальный район, Лежневское участковое сельское лесничество, (расположен на землях бывшего СПК "Назарьевский"), квартал 3,4	2 650 000 кв. м	Земли лесного фонда	Эксплуатационные леса
37:09:000000:405 (без координат границ)	обл. Ивановская, р-н Лежневский, СПК "Лежневский"	5 408 050 кв. м	Земли сельскохозяйственного назначения	Для ведения сельскохозяйственного производства
37:09:000000:132 (без координат границ)	Ивановская область, Лежневский район, лесной фонд	270 503 308 кв. м	Земли лесного фонда	Ведение лесного хозяйства
37:09:000000:611 (без координат границ)	Ивановская область, Лежневский муниципальный район, Лежневское участковое сельское лесничество, (расположен на землях бывшего СПК	15 630 000 кв. м	Земли лесного фонда	Эксплуатационные леса



	“Воскресенское”), кварталы 1,2,3,4,5,6,7,8,9,10,11, 12,13,14			
37:09:000000:301 (без координат границ)	Ивановская область, Лежневский район, Сельскохозяйствен ный производственный кооператив “Воскресенский”	13 592 459 кв. м	Земли сельскохозяйствен ного назначения	Для ведения сельскохозяйст венного производства
37:09:030520:15	Ивановская область, Лежневский район	2930 кв. м	Земли промышленности, энергетики, транспорта, связи, радиовещания, телевидения, информатики, земли для обеспечения космической деятельности, земли обороны, безопасности и земли иного специального назначения	Подъезд к д. Быковка
37:09:030520:19	Ивановская область, Лежневский район, Сельскохозяйствен ный производственный кооператив “Воскресенский”	537 576 кв. м	Земли сельскохозяйствен ного назначения	Для ведения сельскохозяйст венного производства
37:09:030520:18	Ивановская область, Лежневский район, Сельскохозяйствен ный производственный кооператив “Воскресенский”	358 034 кв. м	Земли сельскохозяйствен ного назначения	Для ведения сельскохозяйст венного производства

37:09:030521:26	обл. Ивановская, р-н Лежневский, Вблизи с. Воскресенское	470 423 кв. м	Земли сельскохозяйствен ного назначения	для производства сельхоз продукции
37:09:000000:79 (без координат границ)	обл. Ивановская, р-н Лежневский	338 500 кв. м	Земли промышленности, энергетики, транспорта, связи, радиовещания, телевидения, информатики, земли для обеспечения космической деятельности, земли обороны, безопасности и земли иного специального назначения	Автоморога Воскресенское- Н.Горки-Шуя
37:09:000000:596 (без координат границ)	Ивановская область, Лежневский муниципальный район, Лежневское участковое сельское лесничество, (расположен на землях бывшего СПК "Дубрава"), квартал 1,2,3,4	2 010 000 кв. м	Земли лесного фонда	Эксплуата- ционные леса
37:09:030816:142	Ивановская область, Лежневский район, между д. Павелково и с. Воскресенское	246 517 кв. м	Земли сельскохозяйствен ного назначения	Для ведения сельскохозяййс твенного производства

*1. Перечень сведений о площади образуемых земельных участков, в том числе возможные способы их образования.*

Проект межевания разработан в целях определения границ участков для размещения линейного объекта – межпоселкового газопровода от газопровода “п. Лежнево – с. Новые Горки” до д. Дюпово – д. Волково – д. Быковка – с. Воскресенское – д. Яманово – д. Павелково – д. Колышкино Лежневского района Ивановской области.

Проектом межевания территории предполагается образование 1 земельного участка ЗУ1 (зоны планируемого размещения линейного объекта – газопровода) площадью 253727 м<sup>2</sup>.

Формирование земельных участков для строительства проектируемого межпоселкового газопровода планируется из земель, находящихся в государственной или муниципальной собственности, на основании заключения соглашения об установлении сервитута/договора аренды.

Экспликация образуемых земельных участков приведена в Таблице 2.1.

**Таблица 2.1.**

Обозначение земельного участка	Кадастровый номер земельного участка, из которого образуется земельный участок	Категория земель	Собственник	Площадь образуемого земельного участка, м <sup>2</sup>
:ЗУ1	37:09:020406	Земли сельскохозяйственного назначения	Лежневский муниципальный район Ивановской области	282
:ЗУ2	37:09:020407	Земли населенных пунктов	Лежневский муниципальный район Ивановской области (д. Крутово)	805
:ЗУ3	37:09:020406	Земли сельскохозяйственного назначения	Лежневский муниципальный район Ивановской области	8383,5
:ЗУ4	37:09:020406	Земли сельскохозяйствен-	Лежневский муниципальный	6893

		ного назначения	район Ивановской области	
:3У5	37:09:020406	Земли сельскохозяйственного назначения	Лежневский муниципальный район Ивановской области	3523
:3У6	37:09:020406	Земли сельскохозяйственного назначения	Лежневский муниципальный район Ивановской области	8419
:3У7	37:09:020406	Земли сельскохозяйственного назначения	Лежневский муниципальный район Ивановской области	5375
:3У8	37:09:020406 37:09:020410	Земли населенных пунктов	Лежневский муниципальный район Ивановской области (д. Дюпово)	1717,5
:3У9	37:09:020410	Земли населенных пунктов	Лежневский муниципальный район Ивановской области (д. Дюпово)	372
:3У10	37:09:020410	Земли населенных пунктов	Лежневский муниципальный район Ивановской области (д. Дюпово)	40
:3У11	37:09:020406	Земли сельскохозяйственного назначения	Лежневский муниципальный район Ивановской области	6793
:3У12	37:09:020406	Земли населенных пунктов	Лежневский муниципальный район Ивановской области (д. Дюпово)	217
:3У13	37:09:030503	Земли сельскохозяйственного назначения	Лежневский муниципальный район Ивановской области	1001
:3У14	37:09:030519	Земли сельскохозяйственного назначения	Лежневский муниципальный	200

			район Ивановской области	
:3415	37:09:030501	Земли сельскохозяйственного назначения	Лежневский муниципальный район Ивановской области	3276
:3416	37:09:031301	Земли населенных пунктов	Лежневский муниципальный район Ивановской области (д. Быковка)	991,5
:3417	37:09:030520 37:09:030506	Земли сельскохозяйственного назначения	Лежневский муниципальный район Ивановской области	10965,5
:3418	37:09:030519	Земли сельскохозяйственного назначения	Лежневский муниципальный район Ивановской области	336
:3419	37:09:030521	Земли сельскохозяйственного назначения	Лежневский муниципальный район Ивановской области	6352
:3420	37:09:031201	Земли сельскохозяйственного назначения	Лежневский муниципальный район Ивановской области	2645
:3422	37:09:030816	Земли населенных пунктов	Лежневский муниципальный район Ивановской области (д. Яманово)	519
:3423	37:09:030816 37:09:031203	Земли населенных пунктов	Лежневский муниципальный район Ивановской области (с. Воскресенское)	5518,5
:3424	37:09:030816	Земли сельскохозяйственного назначения	Лежневский муниципальный район Ивановской области	866
:3425	37:09:030816	Земли сельскохозяйственного назначения	Лежневский муниципальный район Ивановской области	11585,5

:3426	37:09:030816 37:09:030508	Земли населенных пунктов	Лежневский муниципальный район Ивановской области (д. Павелково)	1926
:3427	37:09:030815 37:09:030804	Земли населенных пунктов	Лежневский муниципальный район Ивановской области (д. Колышкино)	789
37:09:030520:15/чзц1	37:09:030520:15	Земли промышленности, энергетики, транспорта, связи, радиовещания, телевидения, информатики, земли для обеспечения космической деятельности, земли обороны, безопасности и земли иного специального назначения	Лежневский муниципальный район Ивановской области	701
37:09:030520:19/чзц1	37:09:030520:19	Земли сельскохозяйственного назначения	Лежневское сельское поселение Лежневского муниципального района Ивановской области	234
37:09:030520:19/чзц2	37:09:030520:19	Земли сельскохозяйственного назначения	Лежневское сельское поселение Лежневского муниципального района Ивановской области	2691,5
37:09:030520:18/чзц1	37:09:030520:18	Земли сельскохозяйственного назначения	Лежневское сельское поселение Лежневского муниципального района Ивановской области	20231
37:09:030816:142/чзц1	37:09:030816:142	Земли сельскохозяйственного назначения	Лежневское сельское поселение Лежневского	2068

			муниципального района Ивановской области	
37:09:030816:142/чзү2	37:09:030816:142	Земли сельскохозяйственного назначения	Лежневское сельское поселение Лежневского муниципального района Ивановской области	3915

Образование земельных участков, в отношении которых предполагается резервирование и (или) изъятие для государственных или муниципальных нужд, не предусмотрено.

Предусмотрено образование земельных участков из земель, государственная собственность на которых не разграничена.

Формирование земельных участков для строительства проектируемого межпоселкового газопровода планируется также из земель, находящихся в долевой собственности сельскохозяйственных производственных кооперативов путем заключения соглашения об установлении сервитута/договора аренды.

Экспликация образуемых земельных участков приведена в Таблице 2.2.

Таблица 2.2.

Обозначение земельного участка	Кадастровый номер земельного участка, из которого образуется земельный участок	Категория земель	Собственник	Площадь образуемого земельного участка, м <sup>2</sup>
37:09:000000:261:3У1	37:09:000000:261	Земли сельскохозяйственного назначения	СПК "Назарьевский"	10018,5
37:09:000000:405:3У1	37:09:000000:405	Земли сельскохозяйственного назначения	СПК "Лежневский"	5747
37:09:000000:301:3У1(1)	37:09:000000:301	Земли сельскохозяйственного назначения	СПК «Воскресенский» (Новый Путь)	11982
37:09:000000:301:3У1(2)	37:09:000000:301	Земли сельскохозяйственного назначения	СПК «Воскресенский» (Новый Путь)	10687

37:09:000000:301:3У1(3)	37:09:000000:301	Земли сельскохозяйственного назначения	СПК «Воскресенский» (Новый Путь)	228
37:09:000000:301:3У1(4)	37:09:000000:301	Земли сельскохозяйственного назначения	СПК «Воскресенский» (Новый Путь)	2706
37:09:000000:301:3У1(5)	37:09:000000:301	Земли сельскохозяйственного назначения	СПК «Воскресенский» (Новый Путь)	11157
37:09:000000:301:3У1(6)	37:09:000000:301	Земли сельскохозяйственного назначения	СПК «Воскресенский» (Новый Путь)	899
37:09:000000:301:3У1(7)	37:09:000000:301	Земли сельскохозяйственного назначения	СПК «Воскресенский» (Новый Путь)	398
37:09:000000:301:3У1(8)	37:09:000000:301	Земли сельскохозяйственного назначения	СПК «Воскресенский» (Новый Путь)	17930
37:09:000000:301:3У1(9)	37:09:000000:301	Земли сельскохозяйственного назначения	СПК «Воскресенский» (Новый Путь)	15108

Проектируемый линейный объект размещается в границах земельных участков, занятых полосой отвода автомобильных дорог общего значения. Согласно Техническим условиям, полученными от Департамента дорожного хозяйства и транспорта Ивановской области, формирование земельных участков планируется путем заключения соглашения об установлении сервитута.

Экспликация образуемых земельных участков приведена в Таблице 2.3.

Таблица 2.3.

Обозначение земельного участка	Кадастровый номер земельного участка, из которого образуется земельный участок	Категория земель	Собственник	Площадь образуемого земельного участка, м <sup>2</sup>
37:09:000000:81/чзУ1	37:09:000000:81	Земли промышленности, энергетики, транспорта, связи, радиовещания, телевидения, информатики, земли	Департамент дорожного хозяйства и транспорта Ивановской области	775



		для обеспечения космической деятельности, земли обороны, безопасности и земли иного специального назначения		
37:09:000000:81/чзю2	37:09:000000:81	Земли промышленности, энергетики, транспорта, связи, радиовещания, телевидения, информатики, земли для обеспечения космической деятельности, земли обороны, безопасности и земли иного специального назначения	Департамент дорожного хозяйства и транспорта Ивановской области	623
37:09:000000:81/чзю3	37:09:000000:81	Земли промышленности, энергетики, транспорта, связи, радиовещания, телевидения, информатики, земли для обеспечения космической деятельности, земли обороны, безопасности и земли иного специального назначения	Департамент дорожного хозяйства и транспорта Ивановской области	680
37:09:000000:79/чзю1	37:09:000000:79	Земли промышленности, энергетики, транспорта, связи, радиовещания, телевидения, информатики, земли для обеспечения космической деятельности, земли	Департамент дорожного хозяйства и транспорта Ивановской области	571,5

Изм.	Лист	№докум.	Подпись	Дата

1861.021.П.0/0.1280-ППТ

Лист

11

		обороны, безопасности и земли иного специального назначения		
--	--	--	--	--

Формирование земельных участков проектируемого объекта из земель лесного фонда.

Таблица 2.4.

Обозначение земельного участка	Кадастровый номер земельного участка, из которого образуется земельный участок	Категория земель	Собственник	Площадь образуемого земельного участка, м <sup>2</sup>
37:09:000000:606/чзю1	37:09:000000:606	Земли лесного фонда	Собственность РФ	706
37:09:000000:606/чзю2	37:09:000000:606	Земли лесного фонда	Собственность РФ	3676
37:09:000000:610/чзю1	37:09:000000:610	Земли лесного фонда	Собственность РФ	9642
37:09:000000:610/чзю2	37:09:000000:610	Земли лесного фонда	Собственность РФ	658
37:09:000000:610/чзю3	37:09:000000:610	Земли лесного фонда	Собственность РФ	161
37:09:000000:610/чзю4	37:09:000000:610	Земли лесного фонда	Собственность РФ	610
37:09:000000:610/чзю5	37:09:000000:610	Земли лесного фонда	Собственность РФ	4039
37:09:000000:132/чзю1	37:09:000000:132	Земли лесного фонда	Собственность РФ	1941
37:09:000000:611/чзю1	37:09:000000:611	Земли лесного фонда	Собственность РФ	730
37:09:000000:611/чзю2	37:09:000000:611	Земли лесного фонда	Собственность РФ	1918
37:09:000000:611/чзю3	37:09:000000:611	Земли лесного фонда	Собственность РФ	8712
37:09:000000:611/чзю4	37:09:000000:611	Земли лесного фонда	Собственность РФ	4024
37:09:000000:611/чзю5	37:09:000000:611	Земли лесного фонда	Собственность РФ	420
37:09:000000:611/чзю6	37:09:000000:611	Земли лесного фонда	Собственность РФ	989

37:09:000000:596/чзц1	37:09:000000:596	Земли лесного фонда	Собственность РФ	2332
-----------------------	------------------	---------------------	------------------	------

Формирование земельных участков планируется путем заключения соглашения об установлении сервитута/договора аренды.

**Формирование земельных участков проектируемого объекта из земель, находящихся в частной собственности.**

Таблица 2.5.

Обозначение земельного участка	Кадастровый номер земельного участка, из которого образуется земельный участок	Категория земель	Собственник	Площадь образуемого земельного участка, м <sup>2</sup>
37:09:030521:26/чзц1	37:09:030521:26	Земли сельскохозяйственного назначения	ООО «Агрофирма Александровская»	4027,5

Формирование земельного участка планируется путем заключения соглашения об установлении сервитута/договора аренды.

*2) перечень и сведения о площади образуемых земельных участков, которые будут отнесены к территориям общего пользования или имуществу общего пользования, в том числе в отношении которых предполагаются резервирование и (или) изъятие для государственных или муниципальных нужд;*

На проектируемой территории не планируется образование земельных участков, которые будут отнесены к территориям общего пользования или имуществу общего пользования, в том числе в отношении которых предполагаются резервирование и (или) изъятие для государственных или муниципальных нужд.

*3) вид разрешенного использования образуемых земельных участков в соответствии с проектом планировки территории в случаях, предусмотренных Кодексом.*

					1861.021.П.0/0.1280-ППТ	Лист
Изм.	Лист	№докум.	Подпись	Дата		13

Вид разрешенного использования вновь образованного (образуемого) земельного участка ЗУ1 площадью 253727 м<sup>2</sup> – согласно Приказу Министерства экономического развития РФ от 1 сентября 2014 г. №540 (с изменениями на 4 февраля 2019 г.) пункт 3.1.1 «Предоставление коммунальных услуг» – Размещение зданий и сооружений, обеспечивающих поставку воды, тепла, электричества, газа, отвод канализационных стоков, очистку и уборку объектов недвижимости (котельных, водозаборов, очистных сооружений, насосных станций, водопроводов, линий электропередач, трансформаторных подстанций, газопроводов, линий связи, телефонных станций, канализаций, стоянок, гаражей и мастерских для обслуживания уборочной и аварийной техники, сооружений, необходимых для сбора и плавки снега).

*4) целевое назначение лесов, вид (виды) разрешенного использования лесного участка, количественные и качественные характеристики лесного участка, сведения о нахождении лесного участка в границах особо защитных участков лесов (в случае, если подготовка проекта межевания территории осуществляется в целях определения местоположения границ образуемых и (или) изменяемых лесных участков).*

В границах проектируемого линейного объекта располагаются следующие лесные участки:

- Лежневское участковое сельское лесничество, (расположен на землях бывшего СПК "Назарьевский"), квартал 2, выделы 18, 27;
- Лежневское участковое сельское лесничество, (расположен на землях бывшего СПК "Назарьевский"), квартал 3, выделы 30, 38; квартал 4, выделы 1, 4, 6;
- Лежневское участковое сельское лесничество, (расположен на землях бывшего СПК "Воскресенское"), кварталы 1, выделы 1, 2, 3, 22;
- Лежневское участковое сельское лесничество, квартал 16, выдел 22;
- Лежневское участковое сельское лесничество, (расположен на землях бывшего СПК "Дубрава"), квартал 3, выдел 1.

Смотри приложение 1.

*5) сведения о границах территории, в отношении которой утвержден проект межевания, содержащие перечень координат характерных точек этих границ в системе координат, используемой для ведения Единого государственного*

					1861.021.П.0/0.1280-ППТ	Лист
Изм.	Лист	№докум.	Подпись	Дата		14

*реестра недвижимости.*

Перечень координат характерных точек границ образуемых земельных участков смотри листы 15–19 графической части проекта межевания территории.

					1861.021.П.0/0.1280–ППТ	Лист
Изм.	Лист	№докум.	Подпись	Дата		15

## Приложение 1.

### ПРОЕКТНАЯ ДОКУМЕНТАЦИЯ ЛЕСНОГО УЧАСТКА

#### 1. Местоположение, границы и площадь проектируемого лесного участка

Субъект Российской Федерации	Ивановская область
Муниципальное образование	Лежневский муниципальный район
Категория земель	Земли лесного фонда
Лесничество (лесопарк)	Ивановское
Участковое лесничество, урочище (при наличии)	Лежневское сельское, СПК «Назарьевский»,
Квартал	2
Лесотаксационный выдел/часть лесотаксационного выдела	части выделов 18, 27
Участковое лесничество, урочище (при наличии)	Лежневское
Квартал	16
Лесотаксационный выдел/часть лесотаксационного выдела	часть выдела 22
Целевое назначение лесов, категория защитных лесов	Защитные леса/ леса, расположенные в зеленых зонах
Участковое лесничество, урочище (при наличии)	Лежневское сельское, СПК «Назарьевский»
Квартал	3
Лесотаксационный выдел/часть лесотаксационного выдела	часть выделов 30, 38
Квартал	4
Лесотаксационный выдел/часть лесотаксационного выдела	части выделов 1, 4, 6
Участковое лесничество, урочище (при наличии)	Лежневское сельское, СПК «Воскресенское»
Квартал	1
Лесотаксационный выдел/часть лесотаксационного выдела	части выделов 1, 2, 3, 22
Участковое лесничество, урочище (при наличии)	Лежневское сельское, СПК «Дубрава»
Квартал	3
Лесотаксационный выдел/часть лесотаксационного выдела	часть выдела 1
Целевое назначение лесов, категория защитных лесов	Эксплуатационные леса
Площадь проектируемого лесного участка, га	4,0558га

\*Указывается проектная площадь проектируемого лесного участка, вычисленная с использованием технологических и программных средств. Значение площади земельного участка может быть уточнено при проведении кадастровых работ не более чем на десять процентов. Указывается четыре цифры после запятой (пример: 2,3500 га).

Местоположение и границы лесного участка указаны на схеме расположения проектируемого лесного участка

## 2. Целевое назначение лесов

В соответствии с приказом Федерального агентства лесного хозяйства от «16» октября 2008 № 303 «Об определении количества лесничеств (лесопарков), установления их границ на территории Ивановской области» Лежневское участковое лесничество, Лежневское сельское участковое лесничество, входят в состав Ивановского лесничества.

На момент проектирования лесного участка, на территории Ивановского лесничества распространяется действие лесохозяйственного регламента, утвержденного приказом комитета Ивановской области по лесному хозяйству от "03" сентября 2018N210(в редакции от 15.04.2021 № 25).

Леса на территории Ивановской области в соответствии со статьей 8 Федерального закона от 04.12.2006 N 201-ФЗ "О введении в действие Лесного кодекса Российской Федерации" отнесены к защитным и эксплуатационным лесам, что отражено в Лесном плане Ивановской области, утвержденном указом губернатора Ивановской области от "18" апреля 2019N44-УГ и лесохозяйственном регламенте Ивановского лесничества.

Согласно указанным документам лесного планирования проектируемый лесной участок относится к защитным и эксплуатационным лесам.

## 3. Количественные и качественные характеристики проектируемого лесного участка

Количественные и качественные характеристики проектируемого лесного участка составлены на основании данных государственного лесного реестра Ивановского лесничества.

Таблица 1. Распределение земель

Общая площадь, га	в том числе									
	лесные земли					нелесные земли				
	занятые лесными насаждениями всего	в том числе покрытые лесными культурами	лесные питомники, плантации	не занятые лесным и насаждениями	итого	дороги	просеки	болота	прочие земли	итого
1	2	3	4	5	6	7	8	9	10	11
4,0558	4,0558	-	-	-	4,0558	-	-	-	-	-

Таблица 2. Характеристика насаждений проектируемого лесного участка

Участковое лесничество/урочище (при наличии)	Номер квартала	Номер выдела	Состав насаждения или характеристика лесного участка при отсутствии насаждения	Площадь (га)/запас древесины при наличии (куб. м)	в том числе по группам возраста древостоя (га/куб. м)			
					Молодняки	Средневозрастные	Приспевающие	Спелые и перестойные
1	2	3	4	5	6	7	8	9
Лежневское сельское, СПК «Назарьевский»	2	Ч.в18	7Б2ОС1Е	0,0706/12	-	0,0706/12	-	-
		Ч.в27	10Б	0,3676/22	-	0,3676/22	-	-
	3	Ч.в30	7ОЛС2Б1Е	0,7725/77	-	-	0,7725/77	-
		Ч.в38	4Б3Е2ОС1ОЛС	0,1917/32	-	-	-	0,1917/32
	4	Ч.в1	8Б2С	0,0658/8	-	-	0,0658/8	-
		Ч.в4	7Б2ОС1С	0,0161/3	-	-	-	0,0161/3
Ч.в6		6Б2ОС1ОЛЧ1Е	0,4649/74	-	-	-	0,4649/74	
Лежневское сельское, СПК «Воскресенское»	1	Ч.в1	4Б2ОС2Е2С+ОЛС	1,2736/191	-	-	-	1,2736/191
		Ч.в2	5Б3Е2С	0,1918/29	-	-	-	0,1918/29
		Ч.в3	5С4Б1ОЛС	0,0730/15	-	-	0,0730/15	-
		Ч.в22	6ОЛС2Б2ОС	0,1409/14	-	-	-	0,1409/14
Лежневское сельское, СПК «Дубрава»	3	Ч.в1	9ОЛС1Б	0,2332/28	-	-	-	0,2332/28
Лежневское	16	Ч.в22	3ОС2ЛП1Б2С2Е	0,1941/42	-	-	-	0,1941/42
<b>Итого</b>				4,0558/547	-	0,4382/34	0,9113/100	2,7063/413

Таблица 3. Средниетаксационные показатели насаждений проектируемого лесного участка

Целевое назначение лесов	Хозяйство, преобладающая порода	Состав насаждений	Возраст	Бонитет	Полнота	Средний запас древесины (куб. м/га)		
						Средневозрастные	Приспевающие	спелые и перестойные
1	2	3	4	5	6	7	8	9
Защитные	Мягколиственное (береза)	7Б2ОС1Е+С	53	2	0,6	77	100	216
Эксплуатационные	Мягколиственное (береза)	5Б3Ос2ОЛс+С+Е	66	2	0,6	77	110	153



Таблица 4. Виды и объемы использования лесов на проектируемом лесном участке

Целевое назначение лесов	Хозяйство (хвойное, твердолиственное, мягколиственные)	Площадь (га)	Единица измерения	Объемы использования лесов (изъятия лесных ресурсов)
1	2	3	4	5
Вид использования лесов –Строительство, реконструкция, эксплуатация линейных объектов				
Цель предоставления лесного участка - строительство газопровода межпоселкового высокого давления до 0,6 Мпа				
Защитные, Эксплуатационные	Мягколиственное (береза)	4,0558	га/м <sup>3</sup>	481

#### **4. Виды разрешенного использования лесов на проектируемом лесном участке**

Проектируемый лесной участок относится к защитным лесам и эксплуатационным лесам, где согласно лесохозяйственному регламенту Ивановского лесничества разрешены виды использования лесов:

- Заготовка древесины;
- Заготовка живицы;
- Заготовка и сбор не древесных лесных ресурсов;
- Заготовка пищевых лесных ресурсов и сбор лекарственных растений;
- Осуществление видов деятельности в сфере охотничьего хозяйства;
- Ведение сельского хозяйства;
- Осуществление научно-исследовательской деятельности, образовательной деятельности
- Осуществление рекреационной деятельности;
- Создание лесных плантаций и их эксплуатация;
- Выращивание лесных плодовых, ягодных, декоративных растений, лекарственных растений;
- Выращивание посадочного материала лесных растений (сеянцев, саженцев);
- Осуществление геологического изучения недр, разведка и добыча полезных ископаемых;
- Строительство и эксплуатация водохранилищ и иных искусственных водных объектов, а так же гидротехнических сооружений, морских портов, морских терминалов, речных портов, причалов;
- Строительство, реконструкция, эксплуатация линейных объектов;
- Переработка древесины и иных лесных ресурсов;
- Осуществление религиозной деятельности;
- Иные виды, определенные в соответствии с частью 2 статьи 6 Лесного Кодекса Российской Федерации.

#### **5. Сведения об обременениях проектируемого лесного участка**

По данным государственного лесного реестра проектируемый лесной участок обременений не имеет.

## 6. Сведения об ограничениях использования лесов

С учетом целевого назначения и правового режима лесов, установленного лесным законодательством Российской Федерации, лесохозяйственного регламента Ивановского лесничества, ограничения в использовании лесов на проектируемом лесном участке.

### Ограничения по видам целевого назначения лесов

№	Целевое назначение лесов	Ограничение использования лесов
1	2	3
1	Защитные леса	Для все категорий защитных лесов. Проведение сплошных рубок лесных насаждений допускается только в случаях, предусмотренных частью 5.1 статьи 21 Лесного кодекса Российской Федерации, и в случаях, если выборочные рубки не обеспечивают замену лесных насаждений, утрачивающих свои средообразующие, водоохранные, санитарно-гигиенические, оздоровительные и иные полезные функции, на лесные насаждения, обеспечивающие сохранение целевого назначения защитных лесов и выполняемых ими полезных функций.
1.2	Леса, расположенные в зеленых зонах	Запрещается: использование токсичных химических препаратов; осуществление видов деятельности в сфере охотничьего хозяйства; ведение сельского хозяйства; разведка и добыча полезных ископаемых; ведение сельского хозяйства, за исключением сенокосения и пчеловодства, а также возведение изгородей в целях сенокосения и пчеловодства; строительство и эксплуатация объектов капитального строительства, за исключением гидротехнических сооружений, линий связи, линий электропередачи, подземных трубопроводов.
2	Эксплуатационные леса	Разрешены все виды использования

### Ограничения по видам использования лесов

При использовании лесов в целях строительства, реконструкции и эксплуатации линейных объектов не допускается: повреждение лесных насаждений, растительного покрова и почв за пределами предоставленного лесного участка и соответствующей охранной зоны; захламление прилегающих территорий за пределами предоставленного лесного участка строительным и бытовым мусором, отходами древесины, иными видами отходов; загрязнение площади предоставленного лесного участка и территории за его пределами химическими и радиоактивными веществами; проезд транспортных средств и иных механизмов по произвольным, неустановленным маршрутам за пределами предоставленного лесного участка и соответствующей охранной зоны. В лесах,

расположенных в лесопарковых зонах, запрещается строительство и эксплуатация объектов капитального строительства.

Для всех категорий защитных лесов - ограничения использования лесов:

Проведение сплошных рубок лесных насаждений допускается только в случаях, предусмотренных частью 5.1 статьи 21 Лесного кодекса Российской Федерации, и в случаях, если выборочные рубки не обеспечивают замену лесных насаждений, утрачивающих свои средообразующие, водоохранные, санитарно-гигиенические, оздоровительные и иные полезные функции, на лесные насаждения, обеспечивающие сохранение целевого назначения защитных лесов и выполняемых ими полезных функций.

### **Ограничения по видам особо защитных участков лесов**

Запрещается:

- проведение сплошных и выборочных рубок (кроме санитарных рубок и предусмотренных частью 4 статьи 17 Лесного кодекса РФ
- создание лесоперерабатывающей инфра-структуры.

Не допускается:

- создание лесных плантаций.

В случае отсутствия других вариантов возможного размещения, допускается:

- выполнение работ по геологическому изучению недр и разработке месторождений полезных ископаемых;
- строительство линий электропередачи, линий связи, дорог, трубопроводов, других линейных объектов;
- строительство водохранилищ и других искусственных водных объектов, гидротехнических сооружений и специализированных портов

### **7. Сведения о наличии зданий, сооружений, объектов, связанных с созданием лесной инфраструктуры и объектов, не связанных с созданием лесной инфраструктуры на проектируемом лесном участке**

Таблица 5

№ п/п	Участковое лесничество/урочище (при наличии)	Номер квартала	Номер выдела	Площадь объекта (га)	Наименование объекта
1	2	3	4	5	6
-	-	-	-	-	-

**8. Сведения о наличии на проектируемом лесном участке  
особо защитных участков лесов, особо охраняемых природных  
территорий, зон с особыми условиями использования территорий**

Согласно данным государственного лесного реестра на проектируемом лесном участке особо защитные участки лесов (ОЗУ), особоохраняемые природные территории (ООПТ), зоны с особыми условиями использования территорий в таблице 6.

Таблица 6

№ п/п	Наименование участкового лесничества/урочища (при наличии)	Номер квартала	Номер выдела	Виды ОЗУ, наименование ООПТ, виды зон с особыми условиями использования территорий	Общая площадь, га
1	2	3	4	5	6
1	Лежневское сельское, СПК «Назарьевский»	2	18	Участки леса вокруг населенных пунктов, садовых товариществ	0,0706
2	Лежневское сельское, СПК «Назарьевский»	2	27	Участки леса вокруг населенных пунктов, садовых товариществ	0,3676
3	Лежневское сельское, СПК «Назарьевский»	3	30	Участки леса вокруг населенных пунктов, садовых товариществ	0,7725
4	Лежневское сельское, СПК «Назарьевский»	3	38	Участки леса вокруг населенных пунктов, садовых товариществ	0,1917
5	Лежневское сельское, СПК «Назарьевский»	4	1	Участки леса вокруг населенных пунктов, садовых товариществ	0,0658
6	Лежневское сельское, СПК «Назарьевский»	4	4	Участки леса вокруг населенных пунктов, садовых товариществ	0,0161
7	Лежневское сельское, СПК «Назарьевский»	4	6	Берегозащитные участки лесов	0,4649
8	Лежневское сельское, СПК «Воскресенское»	1	1	Участки леса вокруг населенных пунктов, садовых товариществ	1,2736
9	Лежневское сельское, СПК «Воскресенское»	1	2	Опушки леса по границам с безлесными пространствами	0,1918
10	Лежневское сельское,	1	3	Берегозащитные участки лесов	0,0730

	СПК «Воскресенское»				
11	Лежневское сельское, СПК «Воскресенское»	1	22	Опушки леса по границам с безлесными пространствами	0,1409
12	Лежневское сельское, СПК «Дубрава»	3	1	Берегозащитные участки лесов	0,2332
13	Лежневское	16	22	Берегозащитные участки лесов	0,1941
14	<b>Итого</b>				4,0558

## 9. Проектирование вида использования лесов лесного участка

Согласно лесохозяйственному регламенту Ивановского лесничества квартал 2 части выделов 18, 27; квартал 3 части выделов 30, 38, квартал 4 части выделов 1, 4, 6 СПК «Назарьевский», квартал 1 части выделов 1, 2, 3, 22 СПК «Воскресенское», квартал 3 часть выдела 1 СПК «Дубрава», Лежневского сельского участкового лесничества, квартал 16 часть выдела 22 Лежневского участкового лесничества, в границах, которого расположен проектируемый лесной участок, относится к зоне планируемого освоения лесов для строительства, реконструкции, эксплуатации линейных объектов.

# СХЕМА РАСПОЛОЖЕНИЯ ПРОЕКТИРУЕМОГО ЛЕСНОГО УЧАСТКА

Субъект Российской Федерации  
Муниципальное образование  
Категория земель  
Лесничество (лесопарк)  
Участковое лесничество

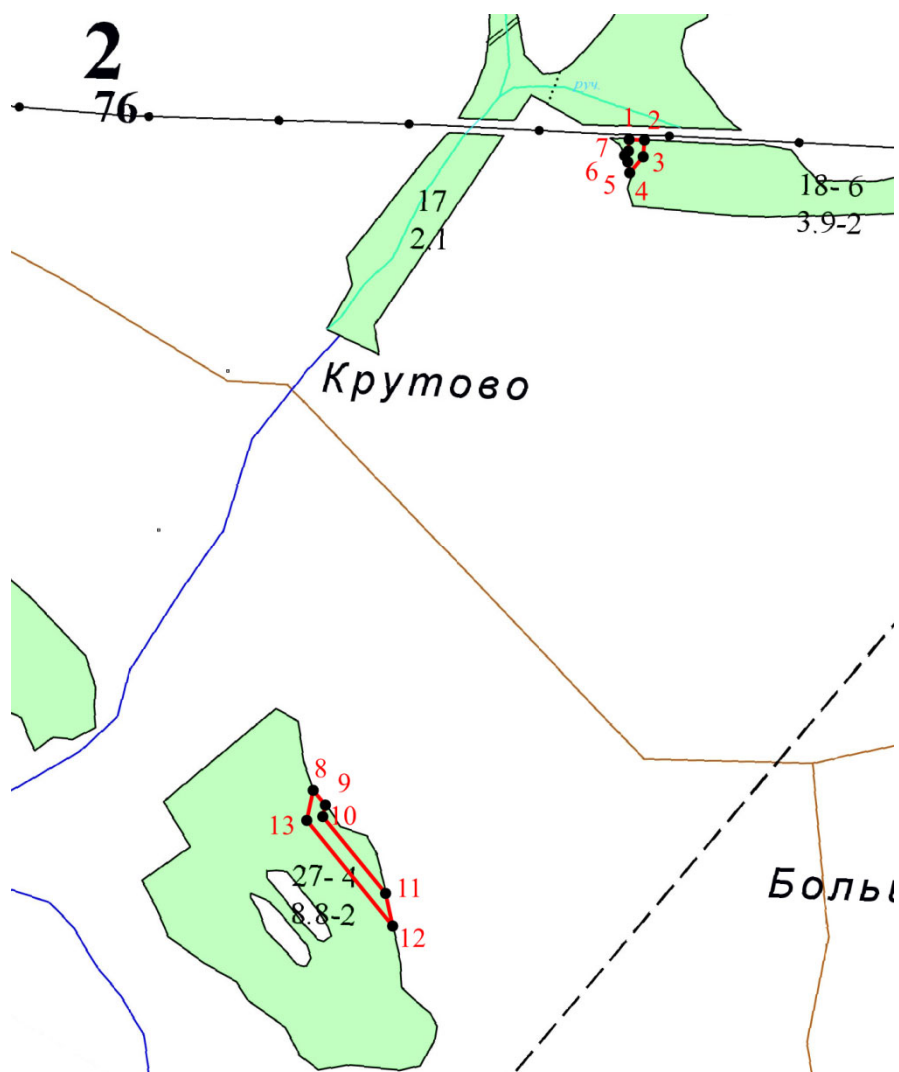
Ивановская область  
Лежневский муниципальный район  
Земли лесного фонда  
Ивановское лесничество  
Лежневское сельское, СПК «Назарьевский» квартал  
2 части выделов 18, 27  
Строительство, реконструкция, эксплуатация  
линейных объектов  
Строительство газопровода межпоселкового  
высокого давления до 0,6 Мпа  
37:09:000000:606/чзу1-чзу2

Вид использования лесов

Цель предоставления лесного участка:

Кадастровый номер земельного участка  
лесного фонда (из которого образована  
часть земельного участка (ЧЗУ) – ЗУ 1  
Масштаб 1: 10000

Обозначение характерных точек границ	Координаты, м	
	X	Y
чзу 1		
1	279441.75	213053.60
2	279440.99	213073.64
3	279418.86	213072.36
4	279398.13	213054.96
5	279412.41	213051.88
6	279420.46	213047.63
7	279426.60	213052.76
чзу2		
8	278580.78	212636.20
9	278561.36	212652.44
10	278545.88	212649.12
11	278444.47	212732.02
12	278401.65	212741.13
13	278540.70	212627.53



Условные обозначения:

- - граница образуемого лесного участка
- 1-2 - номера характерных точек

# СХЕМА РАСПОЛОЖЕНИЯ ПРОЕКТИРУЕМОГО ЛЕСНОГО УЧАСТКА

Субъект Российской Федерации  
Муниципальное образование  
Категория земель  
Лесничество (лесопарк)  
Участковое лесничество

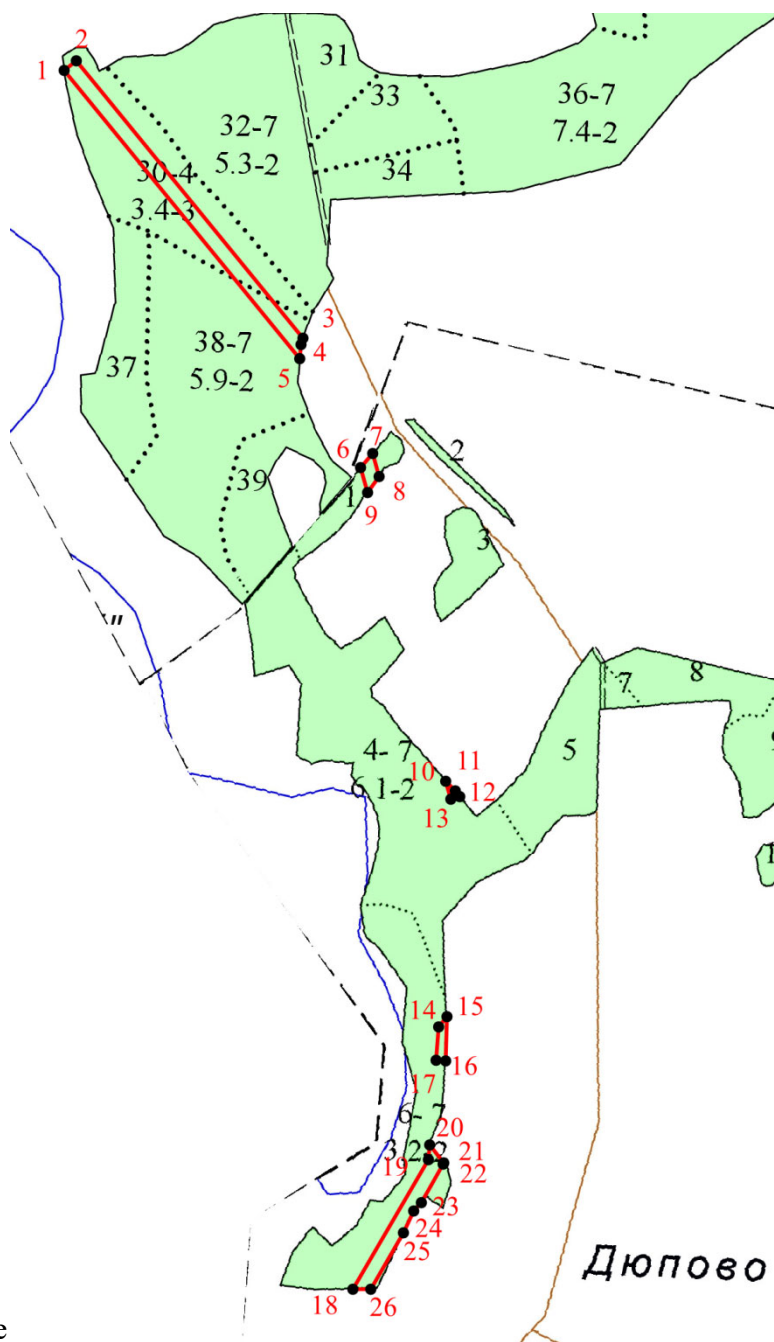
Ивановская область  
Лежневский муниципальный район  
Земли лесного фонда  
Ивановское лесничество  
Лежневское сельское, СПК «Назарьевский» квартал 3  
части выделов 30,38, квартал 4 части выделов 1,4,6  
Строительство, реконструкция, эксплуатация  
линейных объектов  
Строительство газопровода межпоселкового  
высокого давления до 0,6 Мпа  
37:09:000000:610/чзу1-чзу5

Вид использования лесов

Цель предоставления лесного участка:

Кадастровый номер земельного участка  
лесного фонда (из которого образована  
часть земельного участка (ЧЗУ) – ЗУ 1

Обозначение характерных точек границ	Координаты, м	
	X	Y
чзу 1		
1	278065.30	213015.97
2	278077.96	213031.46
3	277711.17	213331.16
4	277702.88	213328.65
5	277684.03	213327.51
чзу2		
6	277540.20	213408.00
7	277558.67	213423.78
8	277528.62	213431.90
9	277506.89	213417.05
чзу3		
10	277124.84	213520.24
11	277111.76	213532.72
12	277104.19	213538.49
13	277101.00	213526.68
чзу4		
14	276800.66	213510.74
15	276814.06	213521.80
16	276755.40	213520.60
17	276756.39	213507.43
чзу5		
18	276453.75	213397.75
19	276625.39	213497.63
20	276644.66	213499.07
21	276620.92	213517.35
22	276619.31	213517.23
23	276568.57	213487.71
24	276557.02	213477.92
25	276528.49	213464.29
26	276454.13	213421.09



Условные

— граница образуемого лесного участка

1-2 — номера характерных точек

# СХЕМА РАСПОЛОЖЕНИЯ ПРОЕКТИРУЕМОГО ЛЕСНОГО УЧАСТКА

Субъект Российской Федерации  
Муниципальное образование  
Категория земель  
Лесничество (лесопарк)  
Участковое лесничество

Ивановская область  
Лежневский муниципальный район  
Земли лесного фонда  
Ивановское лесничество  
Лежневское участковое лесничество  
квартал 16 часть выдела 22  
Строительство, реконструкция, эксплуатация  
линейных объектов

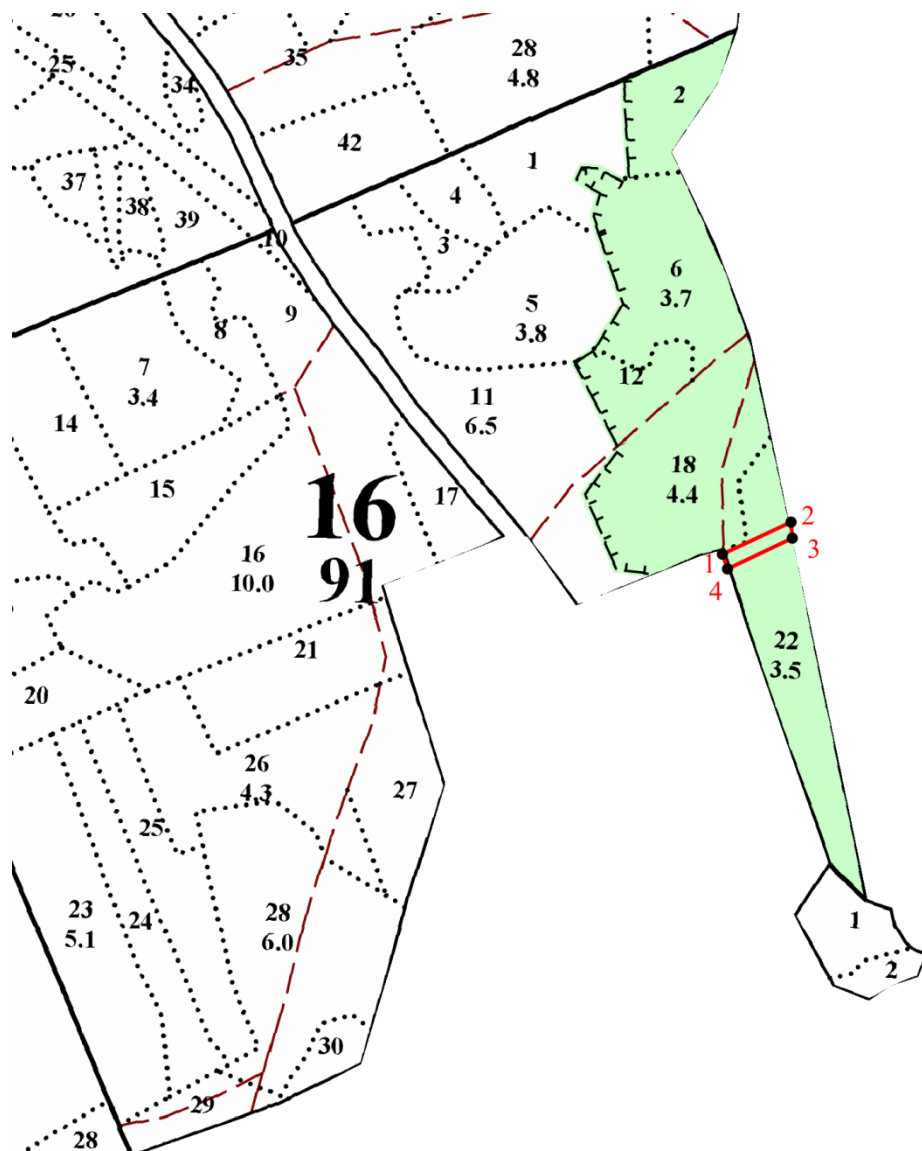
Вид использования лесов

Строительство газопровода межпоселкового  
высокого давления до 0,6 Мпа  
37:09:000000:132/чзу1

Цель предоставления лесного участка:

Кадастровый номер земельного участка  
лесного фонда (из которого образована  
часть земельного участка (ЧЗУ) – ЗУ 1  
Масштаб 1: 10000

Обозначение характерных точек границ	Координаты, м	
	X	Y
чзу 1		
1	276020.48	212819.54
2	276062.87	212909.48
3	276041.82	212911.64
4	276001.33	212825.76



Условные обозначения:

- - граница образуемого лесного участка
- 1-2 — номера характерных точек



# СХЕМА РАСПОЛОЖЕНИЯ ПРОЕКТИРУЕМОГО ЛЕСНОГО УЧАСТКА

Субъект Российской Федерации  
Муниципальное образование  
Категория земель  
Лесничество (лесопарк)  
Участковое лесничество

Ивановская область  
Лежневский муниципальный район  
Земли лесного фонда  
Ивановское лесничество  
Лежневское сельское, СПК «Воскресенское»  
квартал 1, части выделов 1,2,3

Вид использования лесов

Строительство, реконструкция, эксплуатация  
линейных объектов

Цель предоставления лесного участка:

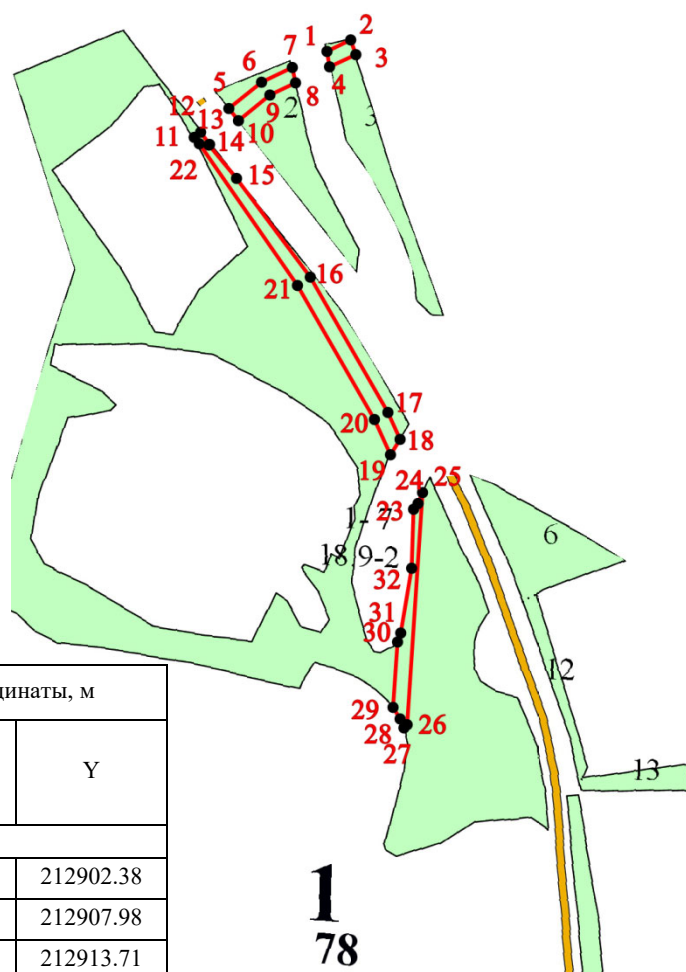
Строительство газопровода межпоселкового  
высокого давления до 0,6 Мпа  
37:09:000000:611/чзу1-чзу4

Кадастровый номер земельного участка  
лесного фонда (из которого образована  
часть земельного участка (ЧЗУ) – ЗУ 1

Масштаб 1: 10000

Обозначение характерных точек границ	Координаты, м	
	X	Y
чзу 1		
1	276005.43	212787.60
2	276020.48	212819.54
3	276001.33	212825.76
4	275985.21	212791.59
чзу2		
5	275929.47	212658.55
6	275964.90	212701.62
7	275983.98	212742.10
8	275963.96	212746.51
9	275947.88	212712.40
10	275913.74	212670.78
чзу3		
11	275891.99	212613.00
12	275898.34	212620.72
13	275882.59	212632.78
14	275881.93	212631.97
15	275837.53	212668.37
16	275707.59	212765.75
17	275528.36	212868.43
18	275492.79	212884.70
19	275472.77	212871.87
20	275519.21	212850.62
21	275696.19	212749.24
22	275883.09	212619.00

Обозначение характерных точек границ	Координаты, м	
	X	Y
чзу 4		
23	275400.54	212902.38
24	275408.61	212907.98
25	275422.79	212913.71
26	275116.64	212893.62
27	275111.64	212889.48
28	275124.04	212884.18
29	275138.91	212875.04
30	275225.44	212880.72
31	275237.53	212884.88
32	275322.93	212900.02



Условные обозначения:

- - граница образуемого лесного участка  
1-2 - номера характерных точек

# СХЕМА РАСПОЛОЖЕНИЯ ПРОЕКТИРУЕМОГО ЛЕСНОГО УЧАСТКА

Субъект Российской Федерации  
Муниципальное образование  
Категория земель  
Лесничество (лесопарк)  
Участковое лесничество

Ивановская область  
Лежневский муниципальный район  
Земли лесного фонда  
Ивановское лесничество  
Лежневское сельское, СПК «Воскресенское»  
квартал 1, часть выдела 22

Вид использования лесов

Строительство, реконструкция, эксплуатация  
линейных объектов

Цель предоставления лесного участка:

Строительство газопровода межпоселкового  
высокого давления до 0,6 Мпа  
37:09:000000:611/чзу5-чзу6

Кадастровый номер земельного участка  
лесного фонда (из которого образована  
часть земельного участка (ЧЗУ) – ЗУ 1  
Масштаб 1: 10000

Обозначение характерных точек границ	Координаты, м	
	X	Y
чзу 5		
33	274172.30	213163.00
34	274187.89	213165.07
35	274194.65	213183.92
36	274190.12	213185.52
37	274168.76	213182.69
чзу6		
38	274147.42	213132.48
39	274152.26	213133.56
40	274143.90	213179.61
41	274143.07	213186.59
42	274121.63	213211.58
43	274116.22	213213.71
44	274116.76	213186.57
45	274143.59	213155.41



Условные обозначения:

**—** - граница образуемого лесного участка

1-2 – номера характерных точек

# СХЕМА РАСПОЛОЖЕНИЯ ПРОЕКТИРУЕМОГО ЛЕСНОГО УЧАСТКА

Субъект Российской Федерации  
Муниципальное образование  
Категория земель  
Лесничество (лесопарк)  
Участковое лесничество

Ивановская область  
Лежневский муниципальный район  
Земли лесного фонда  
Ивановское лесничество  
Лежневское сельское, СПК «Дубрава» квартал 3,  
часть выдела 1

Вид использования лесов

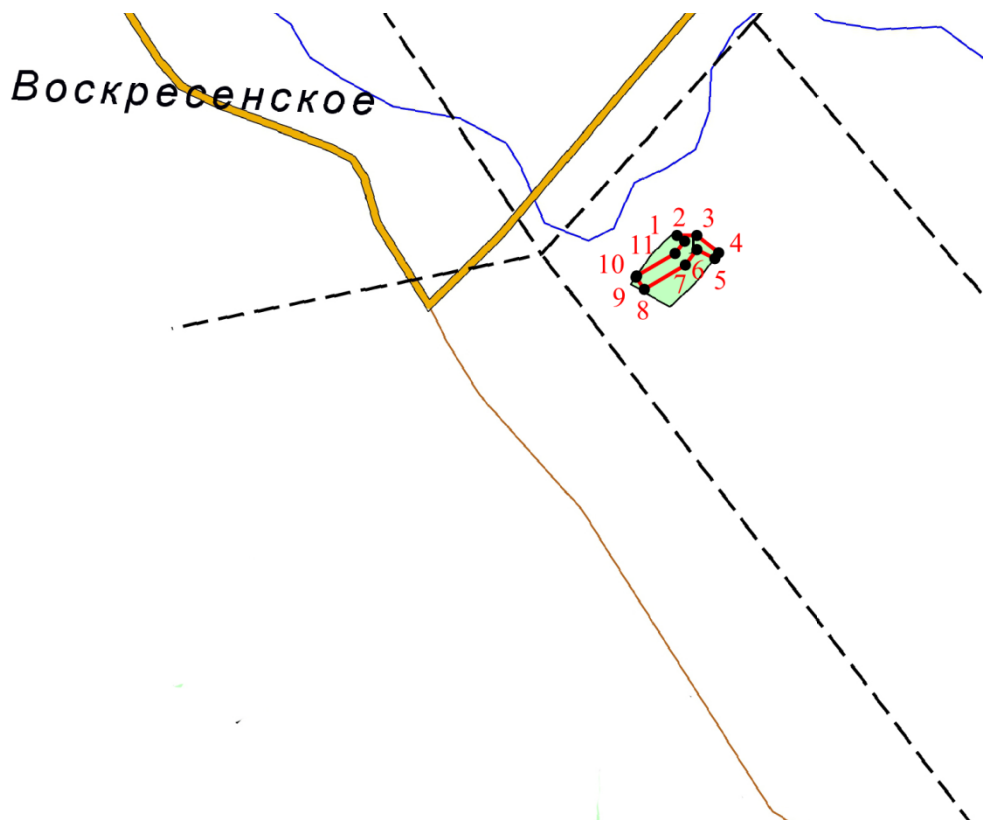
Строительство, реконструкция, эксплуатация  
линейных объектов

Цель предоставления лесного участка:


Строительство газопровода межпоселкового  
высокого давления до 0,6 Мпа  
37:09:000000:596/чзу1

Кадастровый номер земельного участка  
лесного фонда (из которого образована  
часть земельного участка (ЧЗУ) – ЗУ 1  
Масштаб 1: 10000

Обозначение характерных точек границ	Координаты, м	
	X	Y
чзу 1		
1	271853.20	215049.20
2	271861.17	215038.82
3	271860.61	215065.23
4	271838.04	215094.41
5	271830.25	215089.25
6	271842.02	215065.84
7	271821.49	215049.86
8	271790.03	214995.76
9	271806.16	214984.95
10	271807.46	214985.98
11	271836.83	215036.45



Условные обозначения:

-  - граница образуемого лесного участка
- 1-2 – номера характерных точек

Номера характерных точек	Направление азимуты линий, °	Длина линий, метры
Геоданные: 37:09:000000:606/чзу1		
1	092° 10' 18.67"	20.05
2	183° 18' 37.09"	22.17
3	220° 00' 31.90"	27.06
4	347° 49' 42.75"	14.61
5	332° 10' 05.42"	9.10
6	039° 52' 44.12"	8.00
7	003° 10' 24.77"	15.17
Геоданные: 37:09:000000:606/чзу2		
8	140° 05' 45.25"	25.32
9	192° 06' 17.52"	15.83
10	140° 44' 05.67"	130.98
11	167° 59' 21.62"	43.78
12	320° 45' 07.66"	179.55
13	012° 12' 21.62"	41.01
Геоданные: 37:09:000000:610/чзу1		
1	050° 44' 26.95"	20.01
2	140° 44' 53.26"	473.66
3	196° 50' 41.89"	8.66
4	183° 27' 39.20"	18.88
5	320° 44' 50.48"	492.37
Геоданные: 37:09:000000:610/чзу2		
6	040° 30' 33.12"	24.29
7	164° 52' 43.95"	31.13
8	214° 20' 53.50"	26.32
9	344° 48' 00.73"	34.52
Геоданные: 37:09:000000:610/чзу3		
10	136° 20' 41.01"	18.08
11	142° 41' 04.75"	9.52
12	254° 53' 04.37"	12.23
13	344° 52' 59.73"	24.69
Геоданные: 37:09:000000:610/чзу4		
14	039° 32' 07.26"	17.37
15	181° 10' 18.94"	58.67
16	274° 17' 55.99"	13.21
17	004° 16' 33.46"	44.39
Геоданные: 37:09:000000:610/чзу5		
18	030° 11' 44.86"	198.59
19	004° 16' 25.07"	19.32
20	142° 24' 12.33"	29.96
21	184° 15' 45.40"	1.61
22	210° 11' 25.43"	58.70
23	220° 17' 06.88"	15.14
24	205° 32' 08.88"	31.62

Номера характерных точек	Направление азимуты линий, °	Длина линий, метры
Геоданные: 37:09:000000:611/чзу5		
33	007° 33' 48.05"	15.73
34	070° 16' 16.02"	20.03
35	160° 32' 48.24"	4.80
36	187° 32' 49.91"	21.55
37	280° 11' 31.69"	20.01
Геоданные: 37:09:000000:611/чзу6		
38	012° 34' 44.17"	4.96
39	100° 17' 22.26"	46.80
40	096° 46' 52.56"	7.03
41	130° 37' 39.79"	32.93
42	158° 30' 34.85"	5.81
43	271° 08' 23.47"	27.15
44	310° 43' 47.14"	41.12
45	279° 28' 57.29"	23.25
37:09:000000:596/чзу1		
1	13.09	307° 31' 04.35"
2	26.42	091° 12' 53.00"
3	36.89	127° 43' 15.80"
4	9.34	213° 31' 12.00"
5	26.20	296° 41' 31.85"
6	26.02	217° 53' 46.43"
7	62.58	239° 49' 16.77"
8	19.42	326° 10' 14.90"
9	1.66	038° 23' 24.20"
10	58.39	059° 48' 12.95"
11	20.75	037° 54' 49.44"

Номера характерных точек	Направление азимуты линий, °	Длина линий, метры
Геоданные: 37:09:000000:610/чзу5		
25	210° 09' 17.16"	86.00
26	269° 04' 02.09"	23.34
Геоданные: 37:09:000000:132/чзу1		
1	064° 45' 53.40"	99.43
2	174° 08' 28.41"	21.16
3	244° 45' 26.80"	94.95
4	342° 00' 21.55"	20.13
Геоданные: 37:09:000000:611/чзу1		
1	064° 46' 13.35"	35.31
2	162° 00' 21.55"	20.13
3	244° 44' 38.36"	37.78
4	348° 50' 14.18"	20.61
Геоданные: 37:09:000000:611/чзу2		
5	050° 33' 31.66"	55.77
6	064° 45' 48.39"	44.75
7	167° 34' 38.26"	20.50
8	244° 45' 36.22"	37.71
9	230° 38' 19.32"	53.83
10	322° 08' 06.38"	19.93
Геоданные: 37:09:000000:611/чзу3		
11	050° 33' 40.95"	10.00
12	142° 33' 29.53"	19.84
13	230° 49' 34.83"	1.04
14	140° 39' 15.91"	57.41
15	143° 09' 04.58"	162.38
16	150° 11' 30.53"	206.56
17	155° 25' 12.96"	39.11
18	212° 39' 14.94"	23.78
19	335° 24' 43.67"	51.07
20	330° 11' 40.17"	203.96
21	325° 07' 46.38"	227.80
22	326° 00' 49.80"	10.73
Геоданные: 37:09:000000:611/чзу4		
23	034° 45' 28.33"	9.82
24	022° 00' 11.36"	15.29
25	183° 45' 16.01"	306.81
26	219° 37' 29.12"	6.49
27	336° 51' 25.92"	13.49
28	328° 25' 21.38"	17.45
29	003° 45' 20.23"	86.72
30	018° 59' 15.45"	12.79
31	010° 03' 11.29"	86.73
32	001° 44' 30.26"	77.65



1
2
3
4
5
6
7



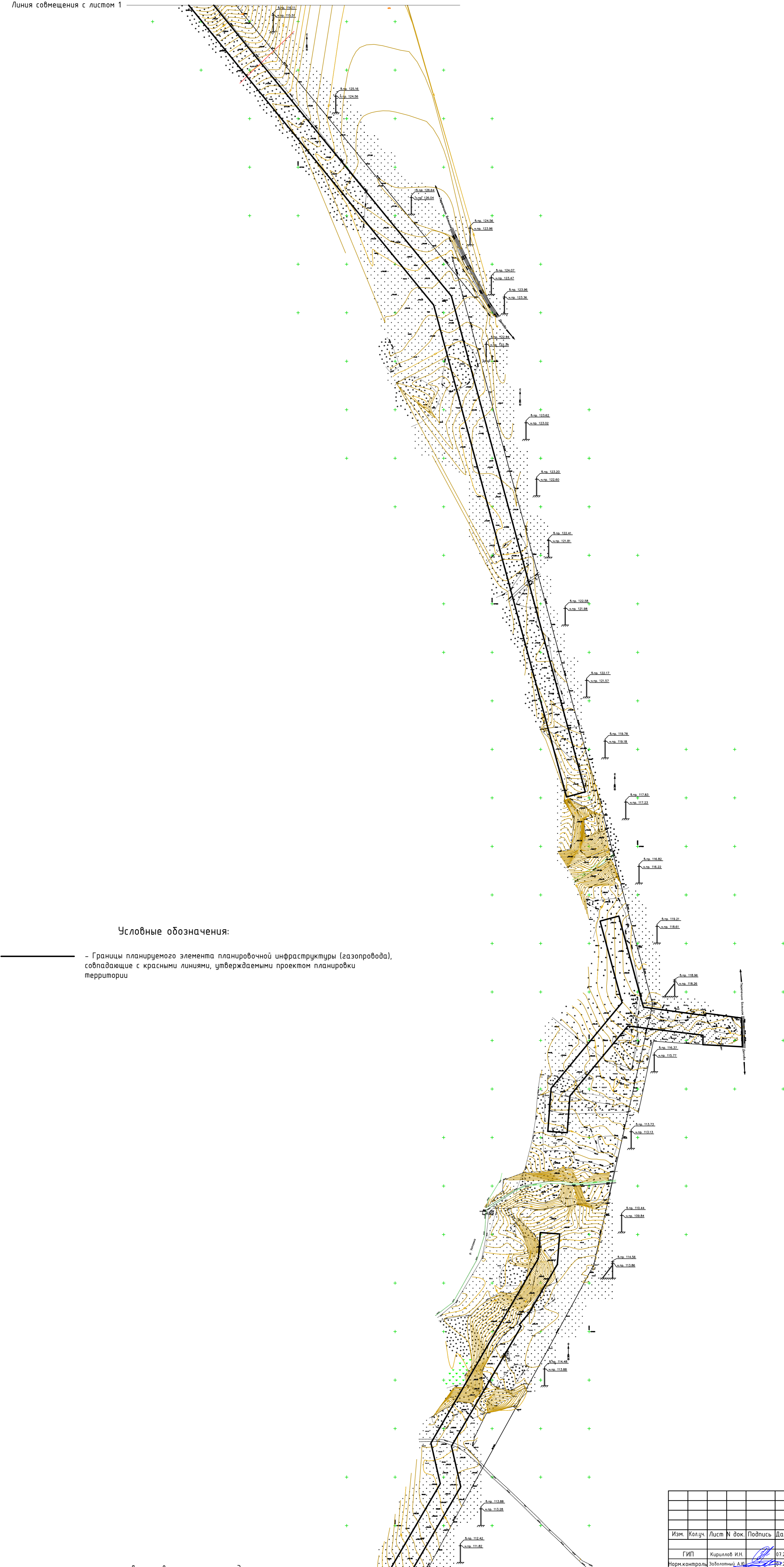
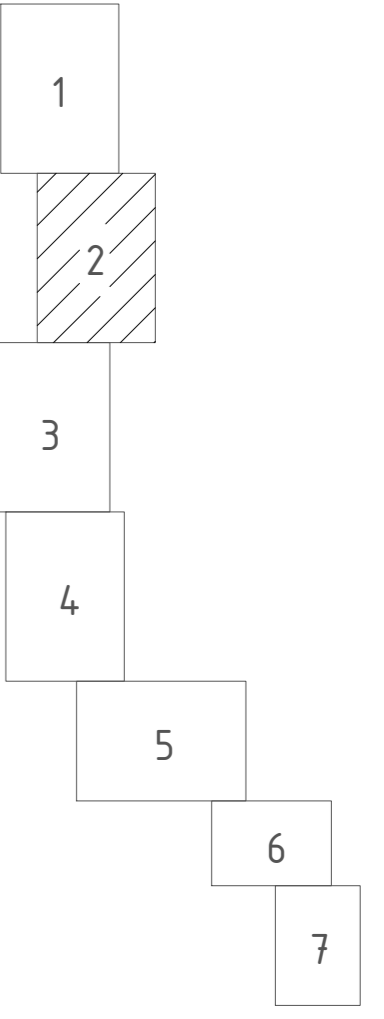
Условные обозначения:

— Границы планируемого элемента планировочной инфраструктуры (газопровода), совпадающие с красными линиями, утверждаемыми проектом планировки территории

Линия совмещения с листом 2

					1861.021.П.0/0.1280 - ПМТ			
					Газопровод межпоселковый от газопровода "п. Лежнево - с. Новые Горки" до д. Дупово - д. Волково - д. Быковка - с. Воскресенское - д. Янано - д. Павелково - д. Кошкино Лежневского района Ивановской области.			
Изм.	Колуч	Лист	№ док.	Подпись	Дата	Стадия	Лист	Листов
	ГИП	Кириллов	И.Н.		07.2021	Основная часть проекта межевания территории	1	
	Норм. контроль	Заболотный	А.Ю.		07.2021			
	Выполнил	Харон	М.А.		07.2021			
					Чертеж границ планировочных элементов планировочной структуры и чертеж красных линий, утвержденных в составе проекта планировки территории. (М 1:2000)			
					ООО "СпецТЭК"			





**Условные обозначения:**

— Границы планируемого элемента планировочной инфраструктуры (газопровода), совпадающие с красными линиями, утверждаемыми проектом планировки территории

				1861.021.П.0/0.1280 - ПМТ		
				Газопровод межпоселковый от газопровода "п. Лежнево - с. Новые Горки" до д. Дупово - д. Волково - д. Быковка - с. Воскресенское - д. Янано - д. Павелково - д. Кошкино Лежневского района Ивановской области.		
Изм.	Колуч.	Лист	№ док.	Подпись	Дата	Стадия
						Листов
						2
ГИП	Кириллов И.Н.				07.2021	Основная часть проекта межевания территории
Норм. контроль	Заболотный А.Ю.				07.2021	
Выполнил	Харон М.А.				07.2021	
				Чертеж границ планировочных элементов планировочной структуры и чертеж красных линий, утвержденных в составе проекта планировки территории. (М 1:2000)		
				ООО "СпецПСК"		



- 1
- 2
- 3
- 4
- 5
- 6
- 7



Условные обозначения:

— Границы планируемого элемента планировочной инфраструктуры (газопровода), совпадающие с красными линиями, утверждаемыми проектом планировки территории

					1861.021.П.0/0.1280 - ПМТ			
					Газопровод межпоселковый от газопровода "п. Лежнево - с. Новые Горки" до д. Дупово - д. Волково - д. Быково - с. Воскресенское - д. Янано - д. Павелково - д. Кошкино Лежневского района Ивановской области.			
Изм.	Колуч	Лист	№ док.	Подпись	Дата	Стадия	Лист	Листов
							3	
Гип	Кириллов И.Н.				07.2021	Основная часть проекта межевания территории	3	
Норм. контроль	Заболотный А.Ю.				09.2021			
Выполнил	Харон М.А.				07.2021			
					Чертеж границ планировочных элементов планировочной структуры и чертёж красных линий, утвержденных в составе проекта планировки территории. (М 1:2000)			
					ООО "СпецТЭКС"			



1
2
3
4
5
6
7



Условные обозначения:

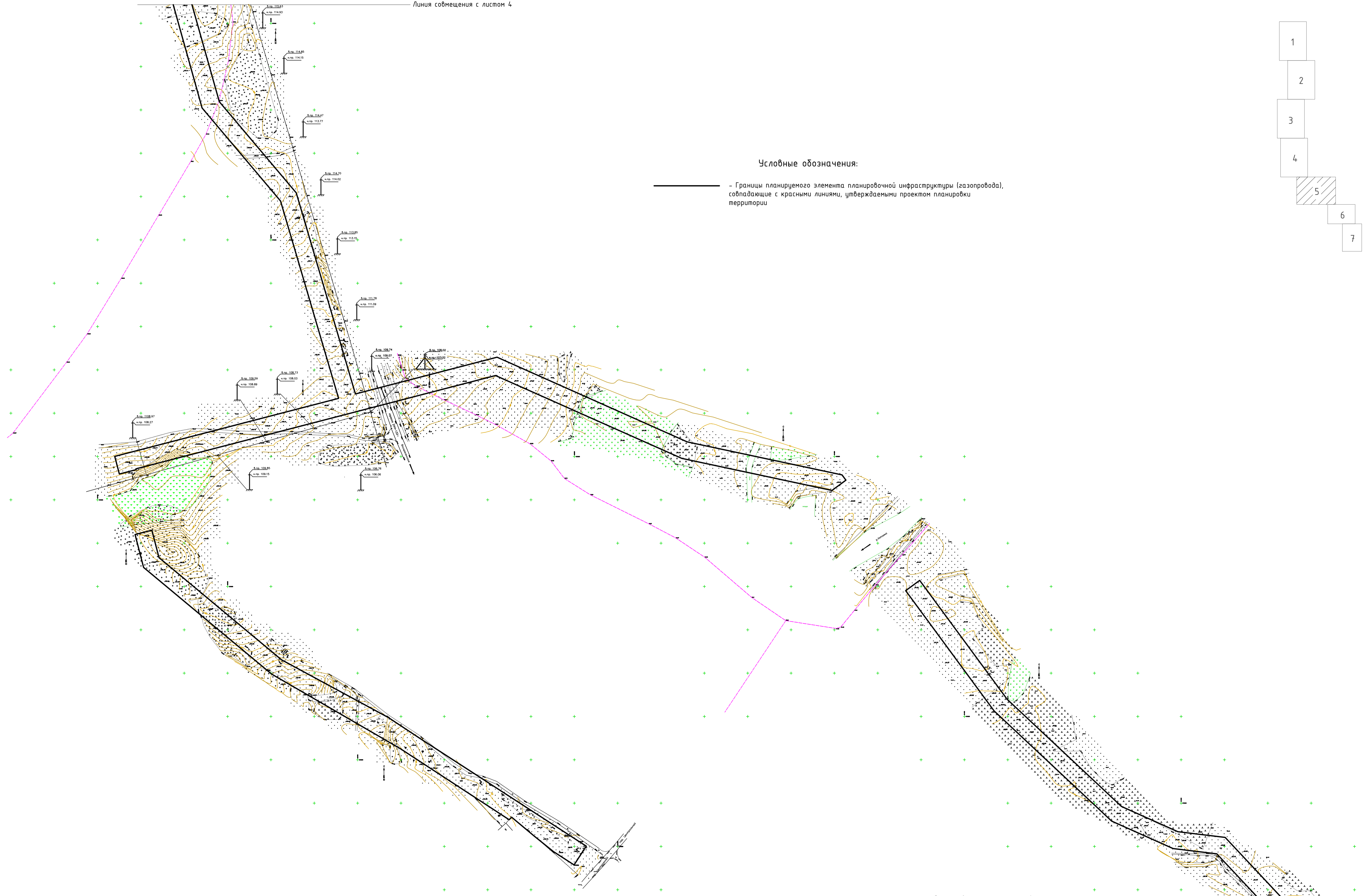
— Границы планируемого элемента планировочной инфраструктуры (газопровода), совпадающие с красными линиями, утверждаемыми проектом планировки территории

Линия совмещения с листом 5

				1861.021.П.0/0.1280 - ПМТ		
				Газопровод межпоселковый от газопровода "п. Лежнево - с. Новые Горки" до д. Дялово - д. Волково - д. Быковка - с. Воскресенское - д. Янано - д. Павелково - д. Кошкино Лежневского района Ивановской области.		
Изм.	Колуч	Лист	№ док.	Подпись	Дата	Стадия
	ГИП	Кириллов	И.Н.		07.2021	Основная часть проекта межевания территории
	Норм. контроль	Заболотный	А.Ю.		07.2021	
	Выполнил	Харон	М.А.		07.2021	
				Чертеж границ планировочных элементов планировочной структуры и чертеж красных линий, утвержденных в составе проекта планировки территории. (М 1:2000)		
				ООО "СпецПТКС"		

Составлено
Взам. инв. №
Подп. и дата
Инв. № подл.



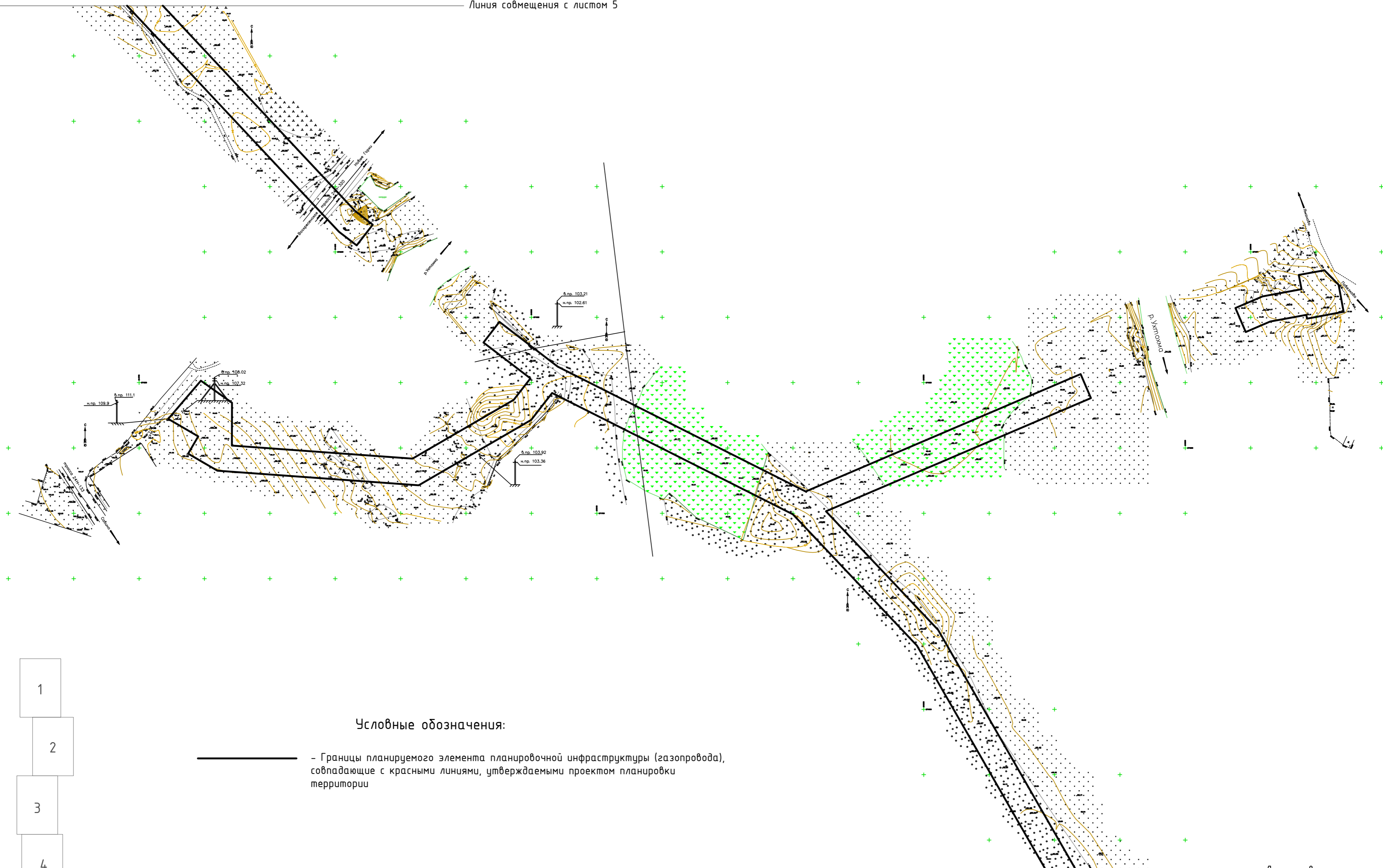


- 1
- 2
- 3
- 4
- 5
- 6
- 7

Создано	
Взам. инв. №	
Подп. и дата	
Инв. № табл.	

1861.021.П.0/0.1280 - ПМТ										
Газопровод межпоселковый от газопровода "п. Лежнево - с. Новые Горки" до д. Делово - д. Волково - д. Быковка - с. Воскресенское - д. Яманово - д. Павелково - д. Кошкино Лежневского района Ивановской области.										
Изм.	Кол-во	Лист	№ док.	Подпись	Дата	Основная часть проекта межевания территории	Стадия	Лист	Листов	
									5	
ГИП	Кириллов И.И.				07.2021					
Норм. контроль	Заволоцкий А.А.				07.2021					
Выполнил	Харон М.А.				07.2021	Чертеж границ планируемых элементов планировочной структуры и чертеж красных линий, утвержденных в составе проекта планировки территории. (М 1:2000)				





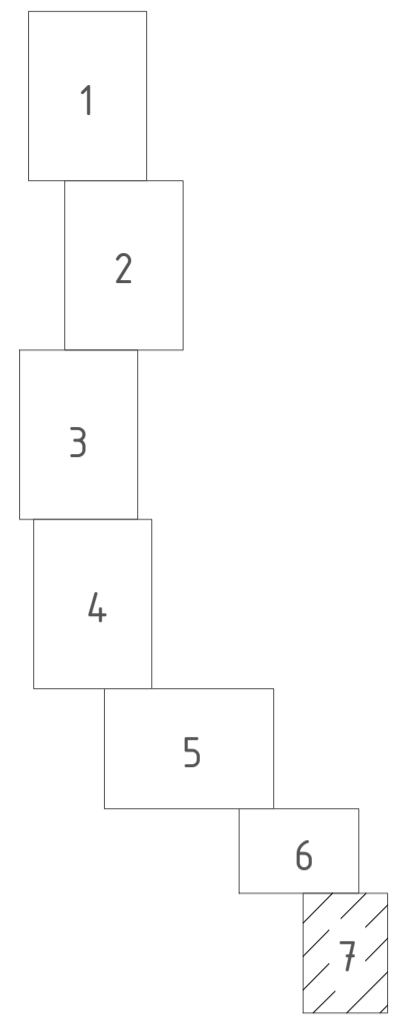
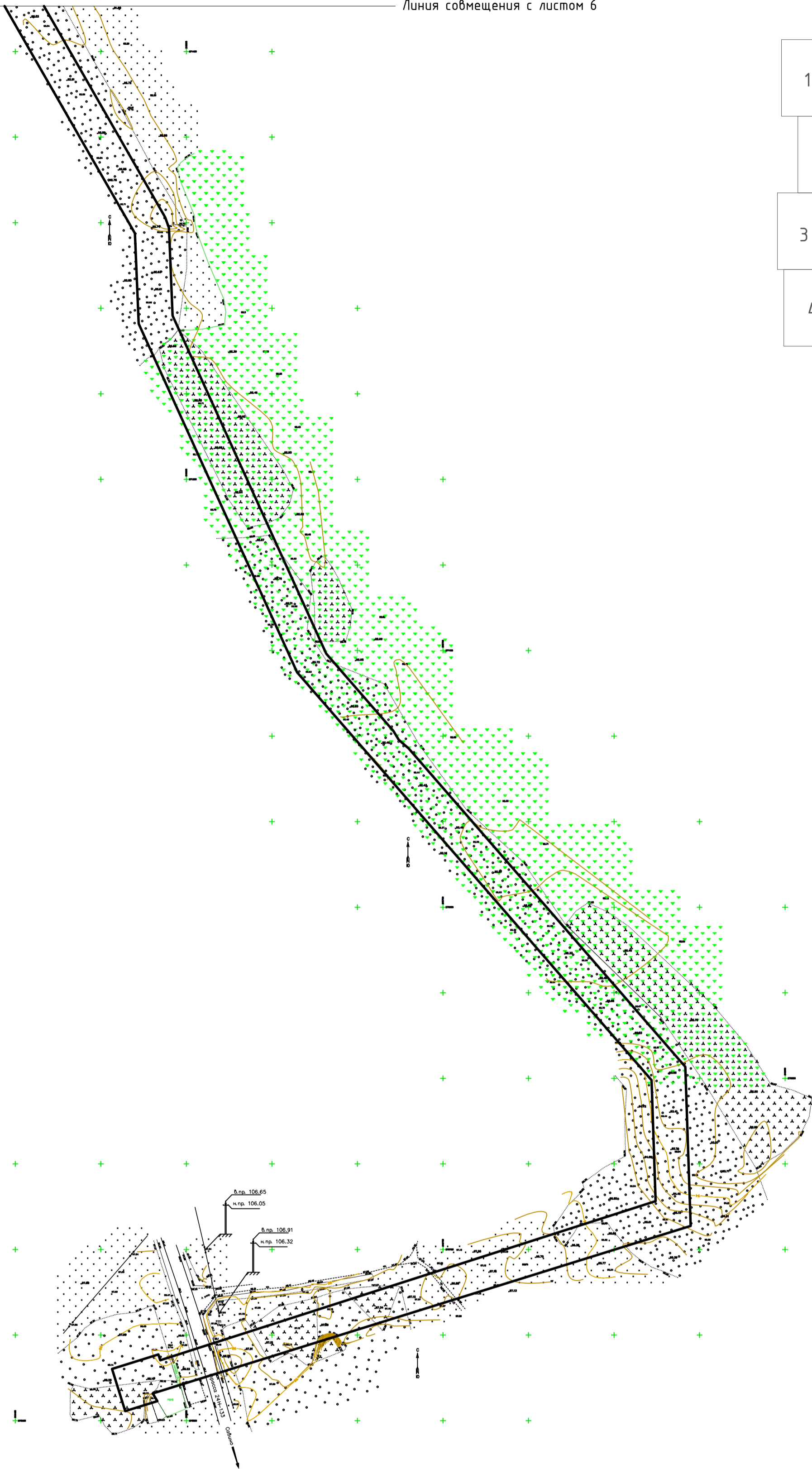
Условные обозначения:

— Границы планируемого элемента планировочной инфраструктуры (газопровода), совпадающие с красными линиями, утверждаемыми проектом планировки территории

- 1
- 2
- 3
- 4
- 5
- 6
- 7

						1861.021.П.0/0.1280 – ПМТ				
						Газопровод межпоселковый от газопровода "п. Лежнево – с. Новые Горки" до д. Дяблово – д. Волково – д. Быковка – с. Воскресенское – д. Яманово – д. Павелково – д. Колышкино Лежневского района Ивановской области.				
Изм.	Кол.ч.	Лист	№ док.	Подпись	Дата	Основная часть проекта межевания территории	Стадия	Лист	Листов	
	ГИП	Кириллов И.Н.		<i>[Signature]</i>	07.2021		Чертеж границ планируемых элементов планировочной структуры и чертеж красных линий, утвержденных в составе проекта планировки территории. (М 1:2000)		6	
	Норм.контроль	Заболотный А.Ю.		<i>[Signature]</i>	07.2021			ООО "СпецПШКС"		
	Выполнил	Харон М.А.		<i>[Signature]</i>	07.2021	Формат А2				





Создано	
Проверено	
Взам. инв. №	
Подп. и дата	
Инв. № подл.	

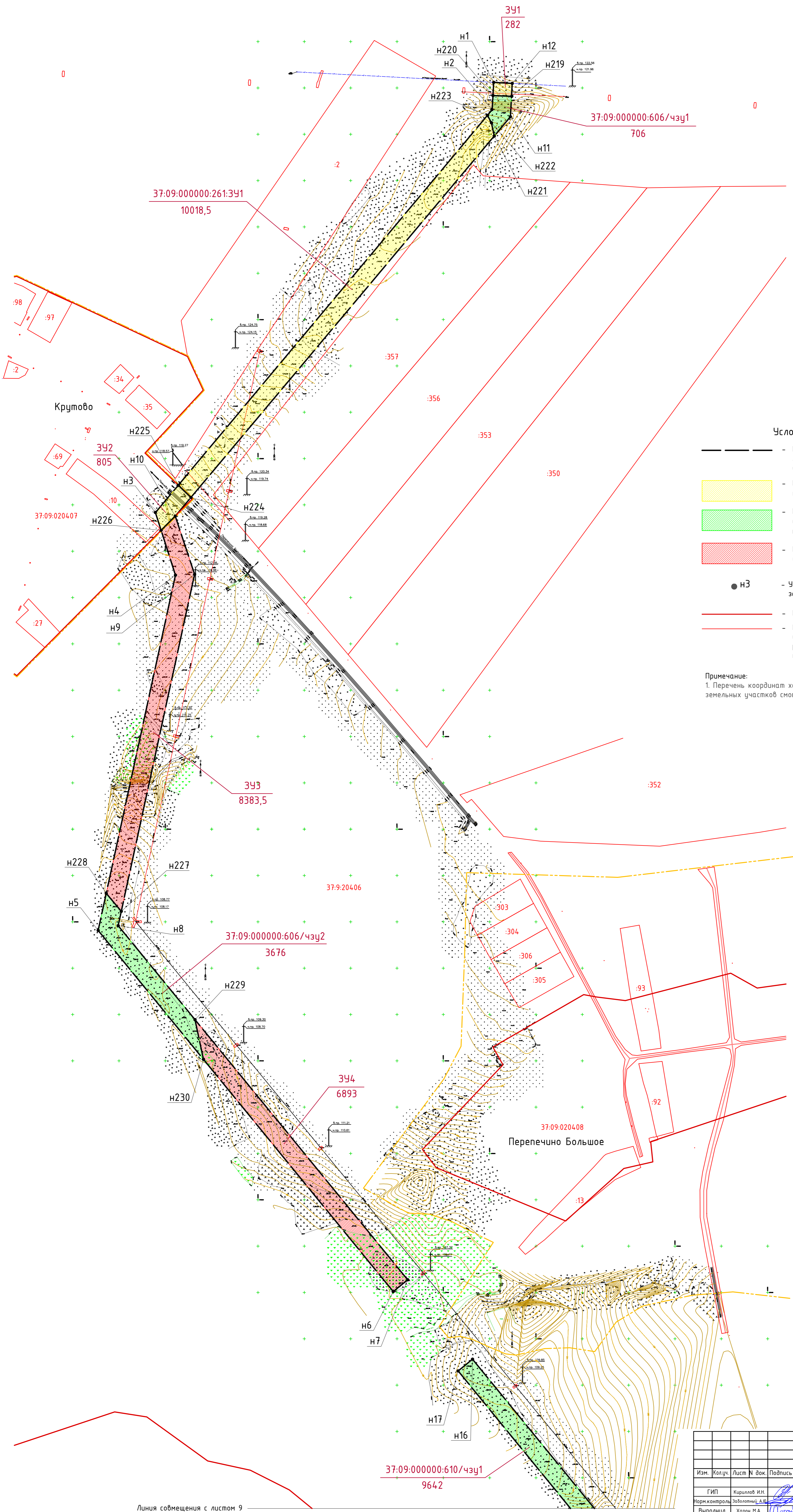
**Условные обозначения:**

— Границы планируемого элемента планировочной инфраструктуры (газопровода), совпадающие с красными линиями, утверждаемыми проектом планировки территории








					1861.021.П.0/0.1280 – ПМТ			
					Газопровод межпоселковый от газопровода "п. Лежнево – с. Новые Горки" до д. Дювово – д. Волково – д. Быковка – с. Воскресенское – д. Яманово – д. Павелково – д. Колышкино Лежневского района Ивановской области.			
Изм.	Колуч.	Лист N док.	Подпись	Дата	Основная часть проекта межевания территории	Стадия	Лист	Листов
							7	
ГИП	Кириллов И.Н.		<i>[Signature]</i>	07.2021	Чертеж границ планируемых элементов планировочной структуры и чертеж красных линий, утвержденных в составе проекта планировки территории. (М 1:2000)			
Норм. контроль	Заболотный А.Ю.		<i>[Signature]</i>	07.2021				
Выполнил	Харон М.А.		<i>[Signature]</i>	07.2021				



8
9
10
11
12
13
14



**Условные обозначения:**

-  - Границы зоны планируемого размещения линейного объекта - газопровода, совпадающие с полосой временного отвода земель
-  - Границы образуемых земельных участков (границы сервитутов, подлежащих установлению/заключению договора аренды)
-  - Границы образуемых частей земельного участка из земельного участка лесного фонда (границы сервитутов, подлежащих установлению/заключению договора аренды)
-  - Границы образуемых частей земельного участка (границы сервитутов, подлежащих установлению)
-  - Условные номера характерных точек образуемых земельных участков
-  - Границы существующих кадастровых кварталов
-  - Границы существующих земельных участков, учтенных на кадастровом плане территории, размещенном в Едином государственном реестре недвижимости

**Примечание:**  
1. Перечень координат характерных точек границ образуемых земельных участков смотри листы 15-16.

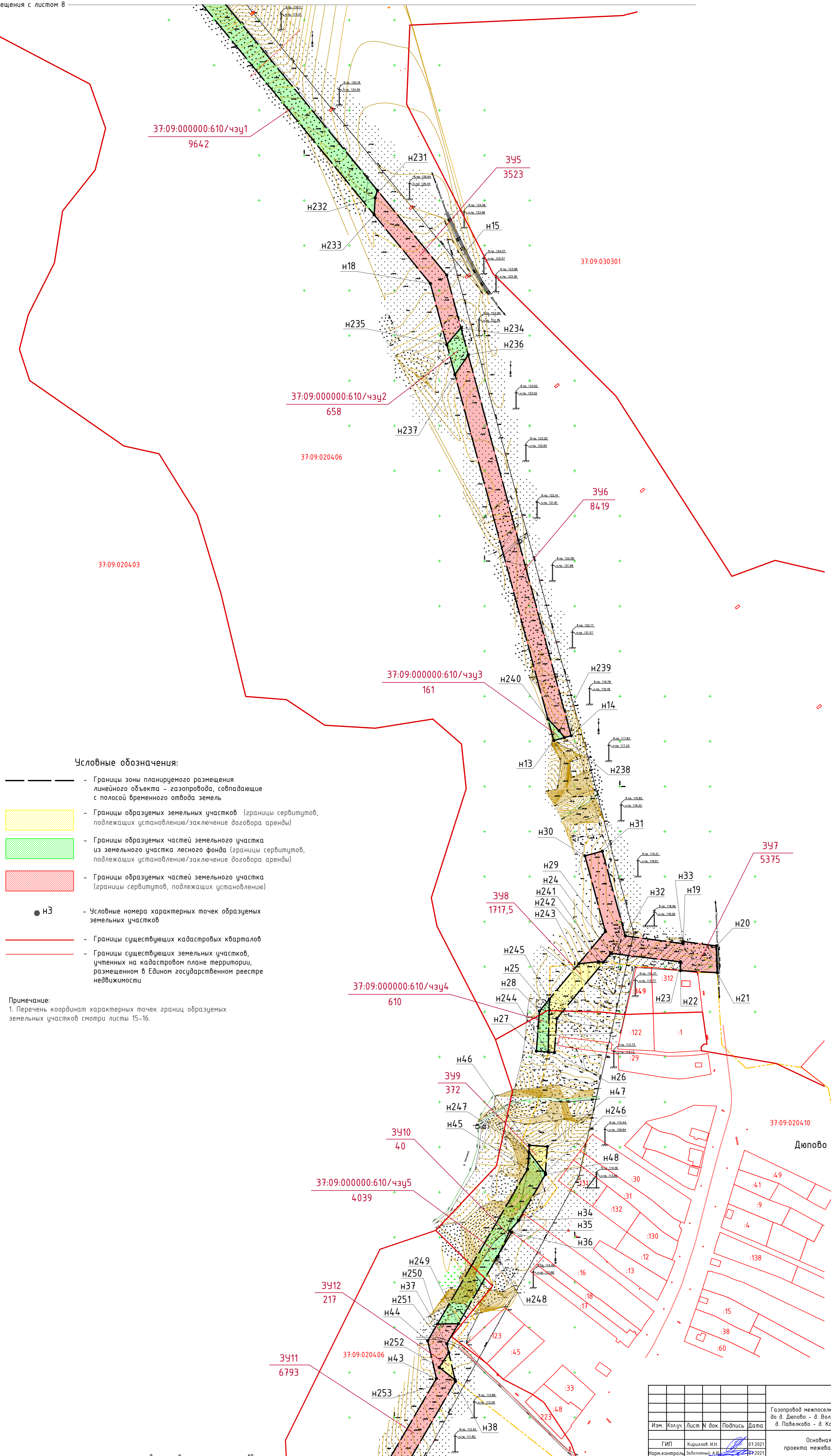
Составлено
Взам. инв. №
Подп. и дата
Инв. № подл.

				1861.021.П.0/0.1280 - ПМТ				
				Газопровод межпоселковый от газопровода "п. Лежнево - с. Новые Горки" до д. Дупово - д. Волково - д. Быковка - с. Воскресенское - д. Янано - д. Павелково - д. Кошкино Лежневского района Ивановской области.				
Изм.	Колуч.	Лист	№ док.	Подпись	Дата	Стадия	Лист	Листов
	ГИП	Кириллов И.Н.			07.2021	Основная часть проекта межевания территории	8	
	Норм. контроль	Заболотный А.Ю.			07.2021			
	Выполнил	Харон М.А.			07.2021			
				Чертеж межевания территории. (М 1:2000)			ООО "СпецПСК"	








Линия совмещения с листом 9



8
9
10
11
12
13
14



**Условные обозначения:**

-  - Границы зоны планируемого размещения линейного объекта - газопровода, совпадающие с полосой временного отвода земель
-  - Границы образуемых земельных участков (границы сервитутов, подлежащих установлению/заключению договора аренды)
-  - Границы образуемых частей земельного участка из земельного участка лесного фонда (границы сервитутов, подлежащих установлению/заключению договора аренды)
-  - Границы образуемых частей земельного участка (границы сервитутов, подлежащих установлению)
-  нЗ - Условные номера характерных точек образуемых земельных участков
-  - Границы существующих кадастровых кварталов
-  - Границы существующих земельных участков, учтенных на кадастровом плане территории, размещенном в Едином государственном реестре недвижимости

**Примечание:**  
1. Перечень координат характерных точек границ образуемых земельных участков смотри листы 15-16.

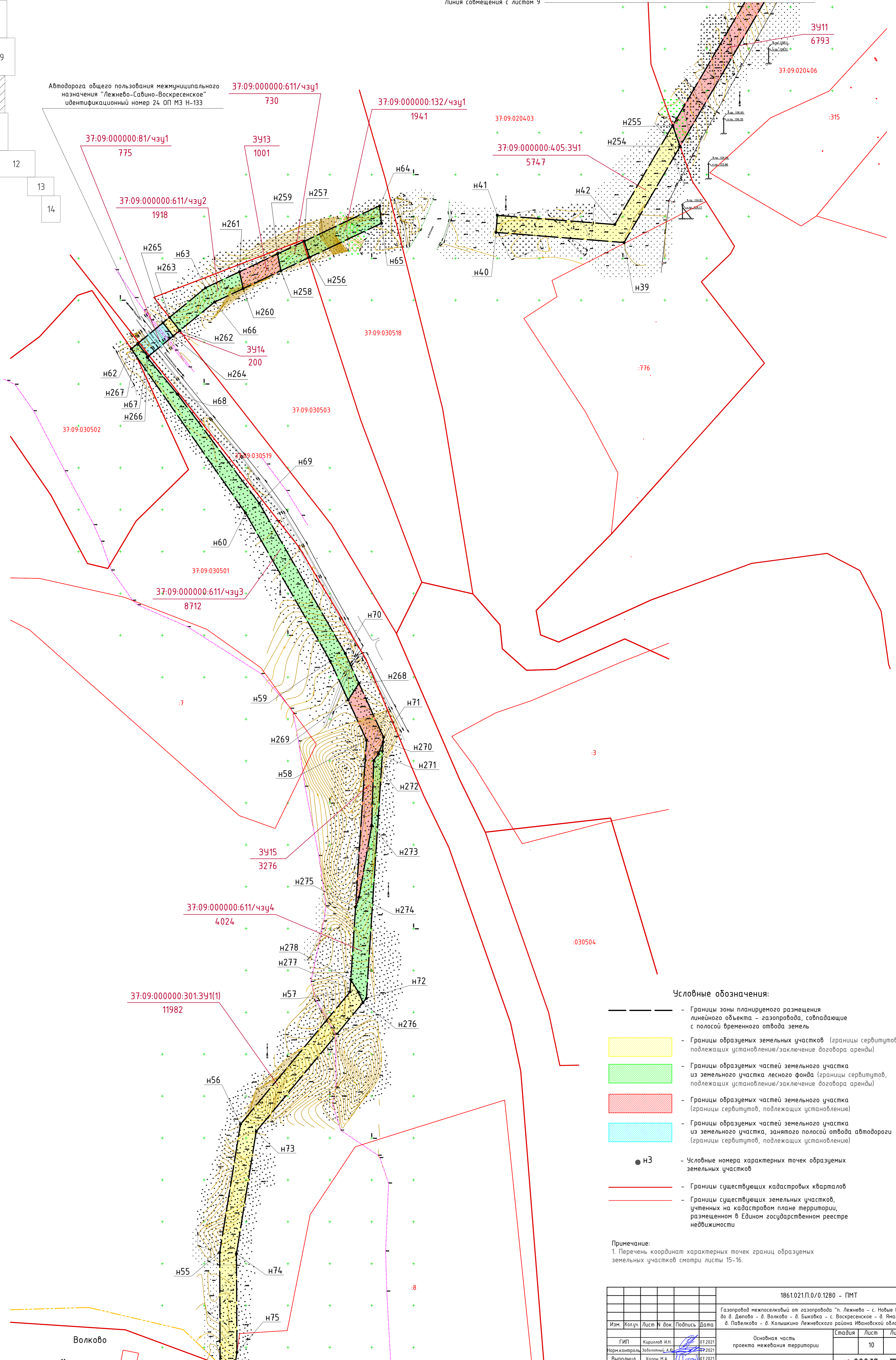
Дюпово

				1861.021.П.0/0.1280 - ПМТ				
				Газопровод межпоселковый от газопровода "п. Лежнево - с. Новые Горки" до д. Дюпово - д. Волково - д. Быковка - с. Воскресенское - д. Янано - д. Павелково - д. Кошкино Лежневского района Ивановской области.				
Изм.	Колуч	Лист	№ док.	Подпись	Дата	Стадия	Лист	Листов
	ГИП	Кириллов И.И.			07.2021	Основная часть проекта межевания территории	9	
	Норм. контроль	Заболотный А.Ю.			07.2021			
	Выполнил	Харон М.А.			07.2021			
				Чертеж межевания территории. (М 1:2000)			ООО "СпецПСК"	



- 8
- 9
- 10
- 11
- 12
- 13
- 14

Автодорога общего пользования межмуниципального назначения "Лежнево-Сабино-Воскресенское" идентификационный номер 24 ОП МЗ Н-133



**Условные обозначения:**

- Границы зоны планируемого размещения линейного объекта - газопровода, совпадающие с полосой временного отвода земель
- Границы образуемых земельных участков (границы сервитутов, подлежащих установлению/заключению договора аренды)
- Границы образуемых частей земельного участка из земельного участка лесного фонда (границы сервитутов, подлежащих установлению/заключению договора аренды)
- Границы образуемых частей земельного участка (границы сервитутов, подлежащих установлению)
- Границы образуемых частей земельного участка из земельного участка, занятого полосой отвода автодороги (границы сервитутов, подлежащих установлению)
- Условные номера характерных точек образуемых земельных участков
- Границы существующих кадастровых кварталов
- Границы существующих земельных участков, размещенных в Едином государственном реестре недвижимости

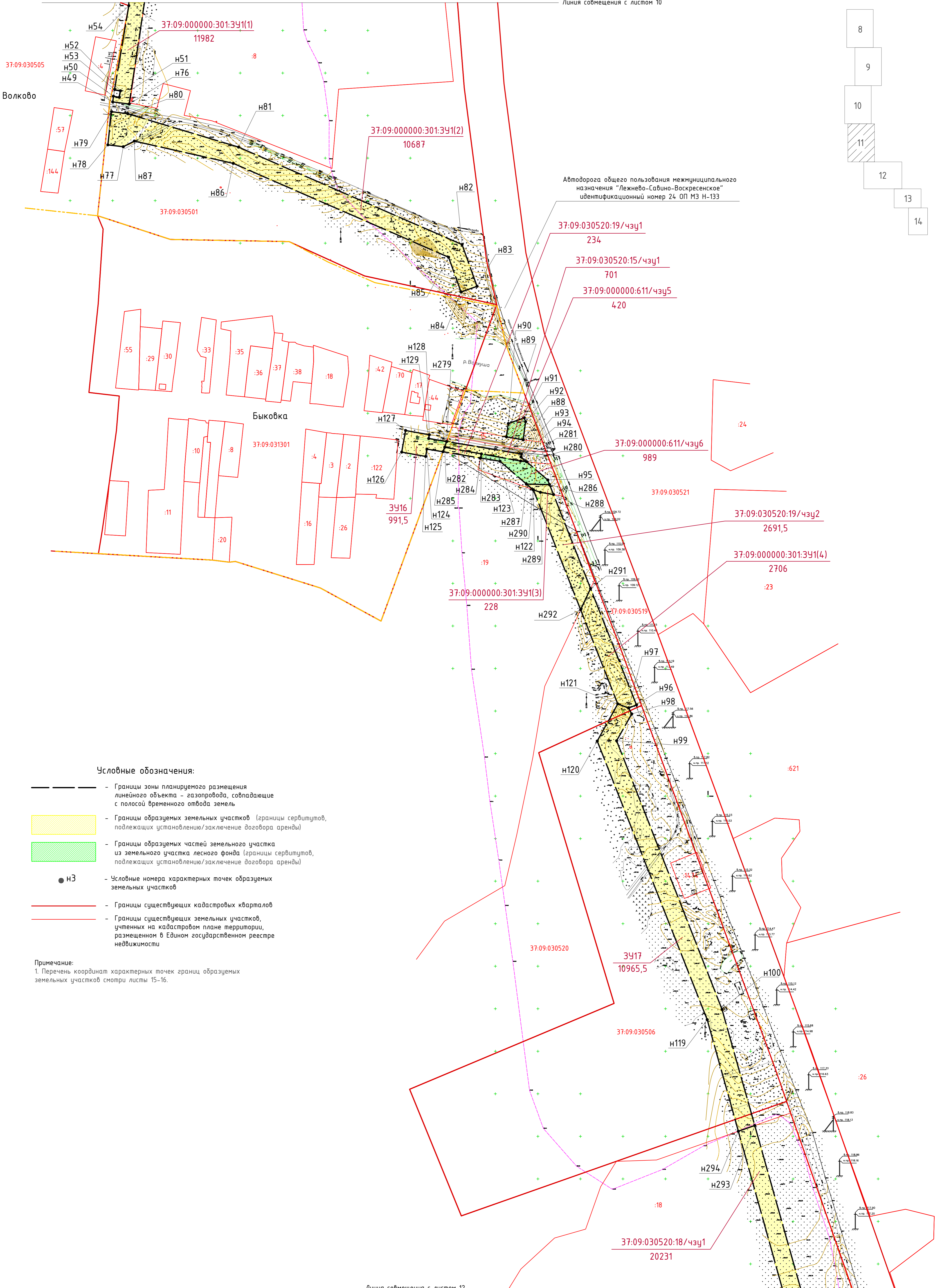
Примечание:  
1. Перечень координат характерных точек границ образуемых земельных участков смотри листы 15-16.

				1861.021.П.0/0.1280 - ПМТ		
				Газопровод межпоселковый от газопровода "п. Лежнево - с. Новые Горки" до д. Дупово - д. Волково - д. Быковка - с. Воскресенское - д. Янано - д. Павелково - д. Кошкино Лежневского района Ивановской области.		
Изм.	Колуч.	Лист	№ док.	Подпись	Дата	Стадия
						Лист
						10
						Листов
ГИП	Кириллов И.Н.				07.2021	Основная часть проекта межевания территории
Норм. контроль	Заболотный А.В.				07.2021	
Выполнил	Харон М.А.				07.2021	
				Чертеж межевания территории. (М 1:2000)		

Составлено  
Взам. инв. №  
Подп. и дата  
Инв. № подл.



8
9
10
11
12
13
14



**Условные обозначения:**







- Границы зоны планируемого размещения линейного объекта - газопровода, совпадающие с полосой временного отвода земель
- Границы образуемых земельных участков (границы сервитутов, подлежащих установлению/заключению договора аренды)
- Границы образуемых частей земельного участка из земельного участка лесного фонда (границы сервитутов, подлежащих установлению/заключению договора аренды)
- нЗ - Условные номера характерных точек образуемых земельных участков
- Границы существующих кадастровых кварталов
- Границы существующих земельных участков, учтенных на кадастровом плане территории, размещенном в Едином государственном реестре недвижимости

**Примечание:**  
1. Перечень координат характерных точек границ образуемых земельных участков смотри листы 15-16.

				1861.021.П.0/0.1280 - ПМТ		
				Газопровод межпоселковый от газопровода "п. Лежнево - с. Новые Горки" до д. Делово - д. Волково - д. Быковка - с. Воскресенское - д. Янано - д. Павелково - д. Кошкино Лежневского района Ивановской области.		
Изм.	Колуч.	Лист	№ док.	Подпись	Дата	
	ГИП	Кириллов И.Н.			07.2021	Основная часть проекта межевания территории
	Норм. контроль	Заболотный А.Ю.			07.2021	
	Выполнил	Харон М.А.			07.2021	
				Чертеж межевания территории. (М 1:2000)		Стандия
						Лист
						Листов
						11

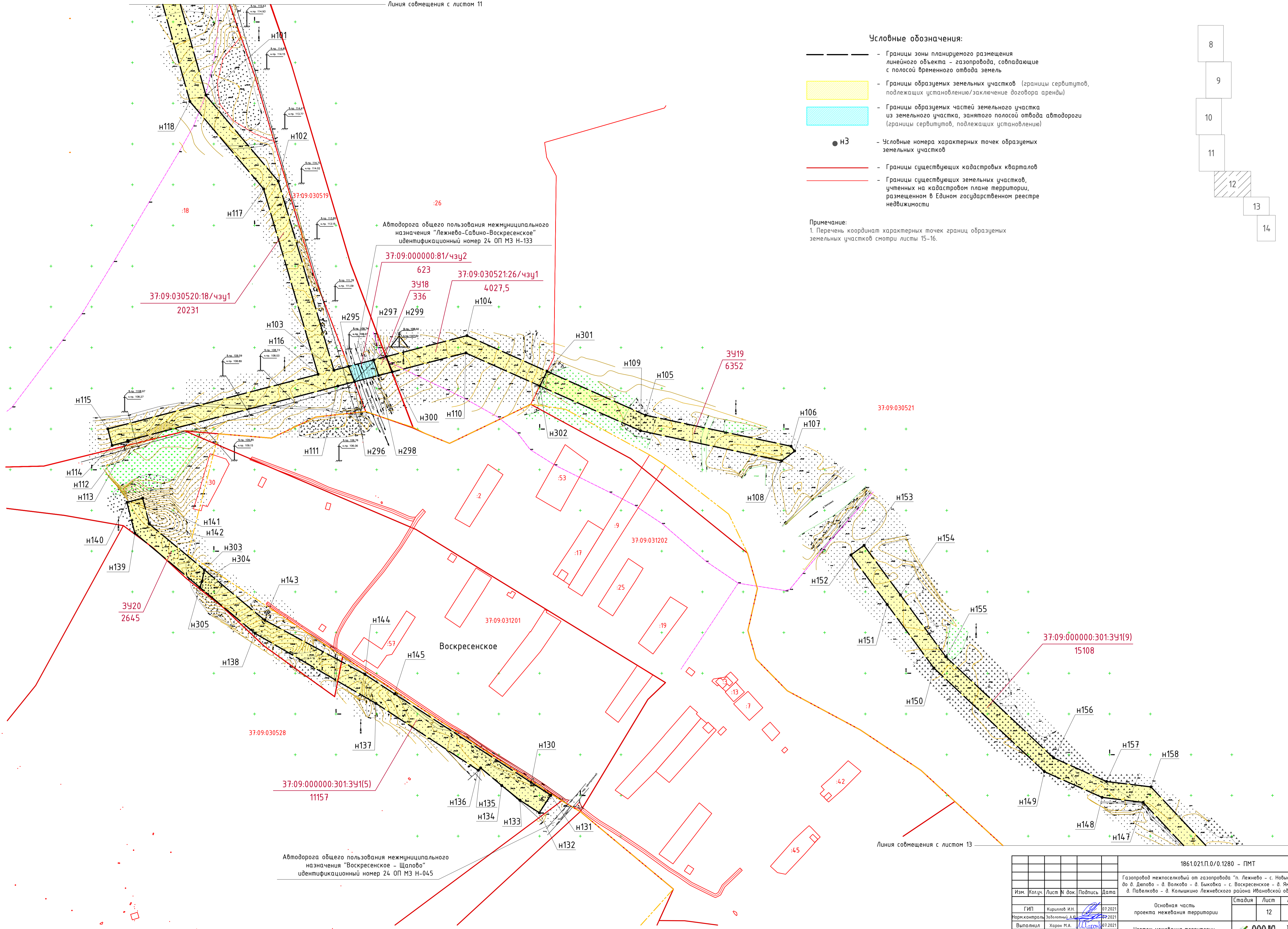


Условные обозначения:

-  - Границы зоны планируемого размещения линейного объекта - газопровода, совпадающие с полосой временного отвода земель
-  - Границы образуемых земельных участков (границы сервитутов, подлежащих установлению/заключению договора аренды)
-  - Границы образуемых частей земельного участка из земельного участка, занятого полосой отвода автодороги (границы сервитутов, подлежащих установлению)
-  нЗ - Условные номера характерных точек образуемых земельных участков
-  - Границы существующих кадастровых кварталов
-  - Границы существующих земельных участков, учтенных на кадастровом плане территории, размещенном в Едином государственном реестре недвижимости

Примечание:  
1. Перечень координат характерных точек границ образуемых земельных участков смотри листы 15-16.

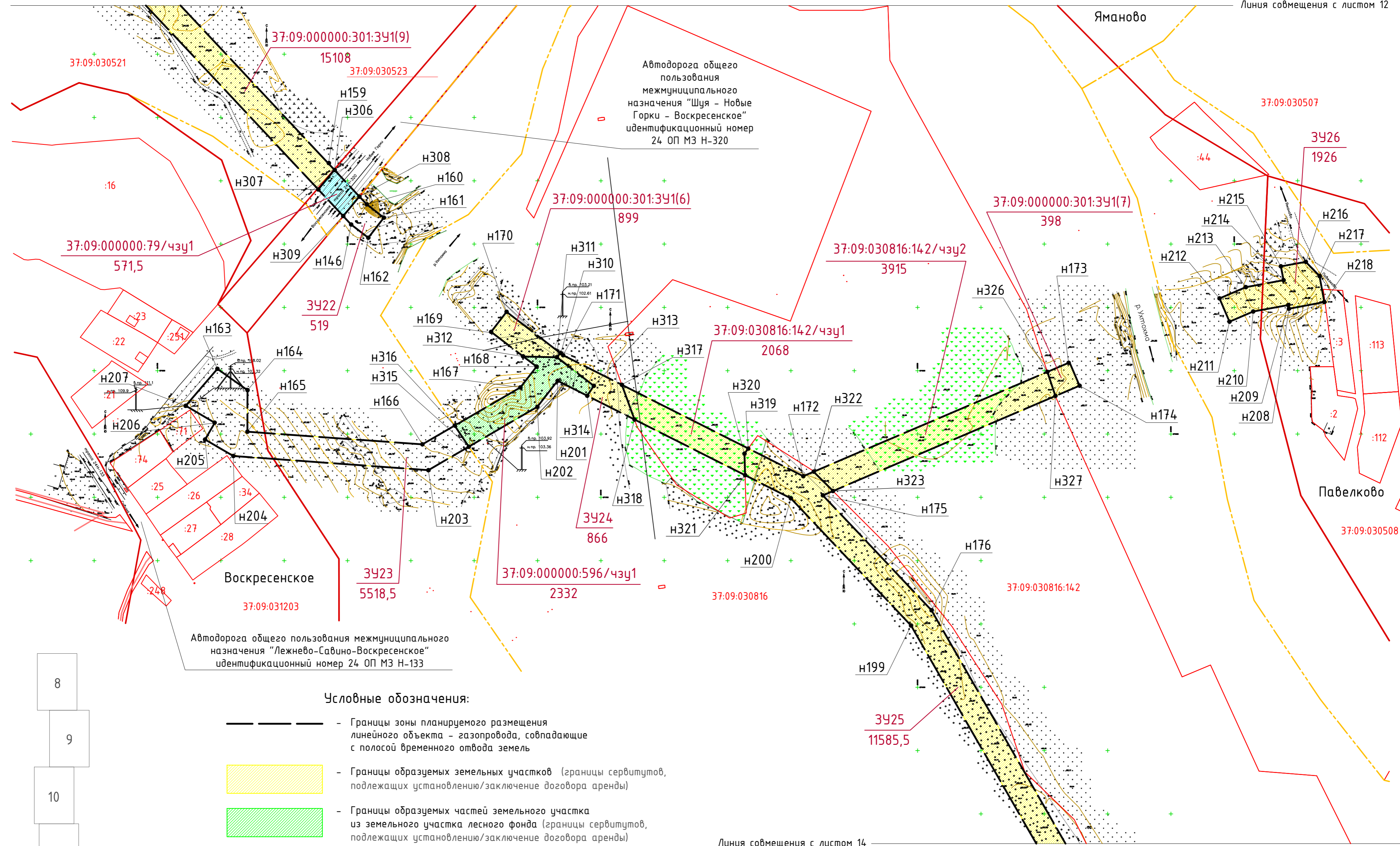
8
9
10
11
12
13
14



Согласовано
Взам. инв. №
Подп. и дата
Инв. № табл.

1861.021.П.0/0.1280 - ПМТ										
Газопровод межпоселковый от газопровода "п. Лежнево - с. Новые Горки" до д. Дялово - д. Волково - д. Быковка - с. Воскресенское - д. Яманово - д. Павелково - д. Кошкино Лежневского района Ивановской области.										
Изм.	Колуч.	Лист	№ док.	Подпись	Дата	Основная часть проекта межевания территории	Стандия	Лист	Листов	
									12	
ГИП	Кириллов И.И.				07.2021		Чертеж межевания территории. (М 1:2000)	ООО "СпецШКС"		
Норм. контроль	Заволоцкий А.В.				07.2021					
Выполнил	Харон М.А.				07.2021					





- 8
- 9
- 10
- 11
- 12
- 13
- 14

**Условные обозначения:**

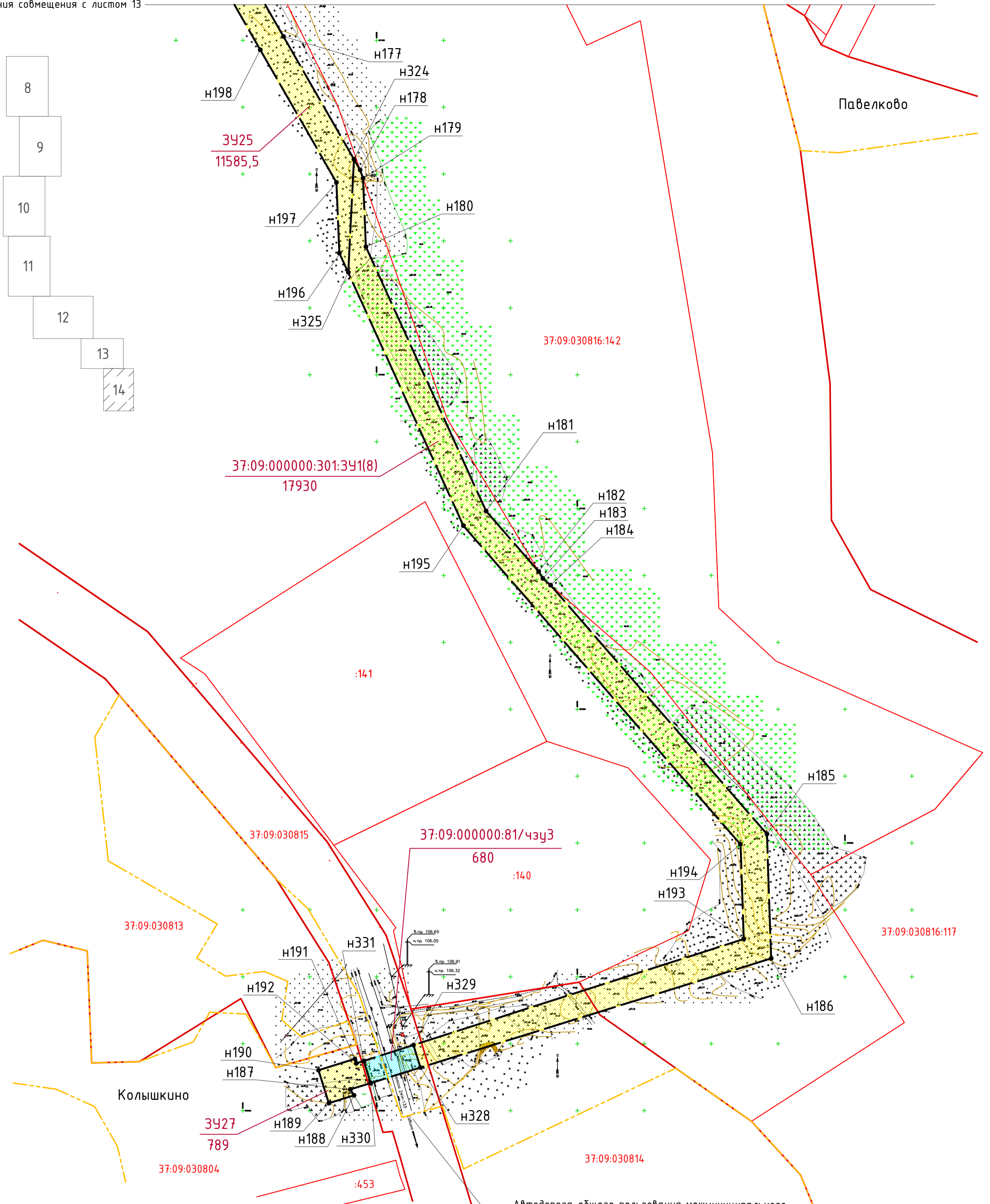
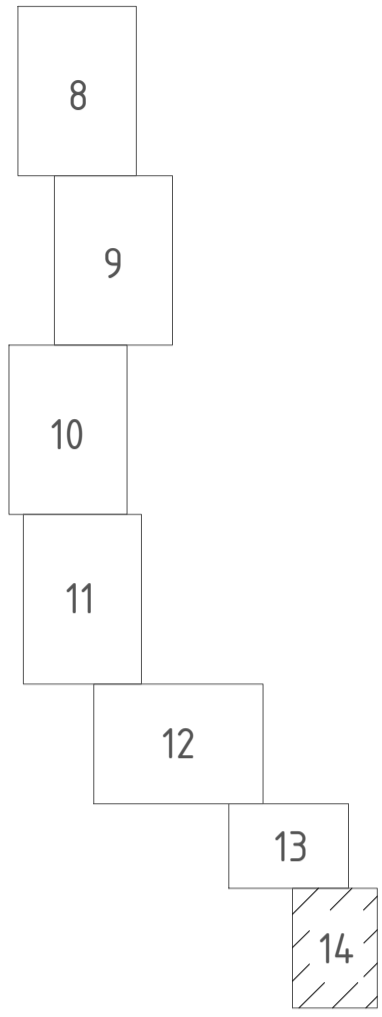
- Границы зоны планируемого размещения линейного объекта - газопровода, совпадающие с полосой временного отвода земель
- Границы образуемых земельных участков (границы сервитутов, подлежащих установлению/заключению договора аренды)
- Границы образуемых частей земельного участка из земельного участка лесного фонда (границы сервитутов, подлежащих установлению/заключению договора аренды)
- Границы образуемых частей земельного участка из земельного участка, занятого полосой отвода автодороги (границы сервитутов, подлежащих установлению)
- нЗ - Условные номера характерных точек образуемых земельных участков
- Границы существующих кадастровых кварталов
- Границы существующих земельных участков, учтенных на кадастровом плане территории, размещенном в Едином государственном реестре недвижимости

**Примечание:**  
1. Перечень координат характерных точек границ образуемых земельных участков смотри листы 15-16.







Линия совмещения с листом 14

						1861.021.П.0/0.1280 - ПМТ			
						Газопровод межпоселковый от газопровода "п. Лежнево - с. Новые Горки" до д. Дяблово - д. Волково - д. Быковка - с. Воскресенское - д. Яманово - д. Павелково - д. Колышкино Лежневского района Ивановской области.			
Изм.	Кол.ч.	Лист	№ док.	Подпись	Дата	Основная часть проекта межевания территории	Стадия	Лист	Листов
								13	
Г И П		Кириллов И.Н.			07.2021		Чертеж межевания территории. (М 1:2000)		
Норм. контроль		Заболотный А.Ю.			07.2021				
Выполнил		Харон М.А.			07.2021				





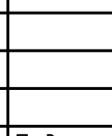

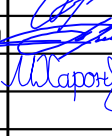
**Условные обозначения:**

-  - Границы зоны планируемого размещения линейного объекта - газопровода, совпадающие с полосой временного отвода земель
-  - Границы образуемых земельных участков (границы сервитутов, подлежащих установлению/заключению договора аренды)
-  - Границы образуемых частей земельного участка из земельного участка, занятого полосой отвода автодороги (границы сервитутов, подлежащих установлению)
-  НЗ - Условные номера характерных точек образуемых земельных участков
-  - Границы существующих кадастровых кварталов
-  - Границы существующих земельных участков, учтенных на кадастровом плане территории, размещенном в Едином государственном реестре недвижимости

Автодорога общего пользования межмуниципального назначения "Лежнево-Савино-Воскресенское" идентификационный номер 24 ОП МЗ Н-133

**Примечание:**  
1. Перечень координат характерных точек границ образуемых земельных участков смотри листы 15-16.

Создано	
Взам. инв. №	
Подп. и дата	
Инв. № подл.	

1861.021.П.0/0.1280 - ПМТ					
Газопровод межпоселковый от газопровода "п. Лежнево - с. Новые Горки" до д. Дювова - д. Волково - д. Быковка - с. Воскресенское - д. Яманово - д. Павелково - д. Колышкино Лежневского района Ивановской области.					
Изм.	Колуч.	Лист	№ док.	Подпись	Дата
	ГИП	Кириллов И.Н.			07.2021
	Норм. контроль	Заболотный А.Ю.			07.2021
	Выполнил	Харон М.А.			07.2021
Основная часть проекта межевания территории				Стадия	Лист
Чертеж межевания территории. (М 1:2000)					14
				ООО "СпецПШКС"	

Перечень координат характерных точек границ образуемых земельных участков (начало).

Обозначение характерных точек границ	Координаты		Обозначение характерных точек границ	Координаты		Обозначение характерных точек границ	Координаты		Обозначение характерных точек границ	Координаты																																																													
	X	Y		X	Y		X	Y		X	Y																																																												
ЗУ1 - 253727 м2			н226	278972.51	212695.46	н235	277540.20	213408.05	н31	276978.22	213580.56																																																												
:ЗУ1 - 282 м2			н10	278987.87	212710.71	н234	277558.67	213423.78	н32	276884.30	213605.93																																																												
н1	279456.01	213054.39	37:09:000000:606/чзү2 - 3676 м2			:ЗУ6 - 8419 м2			н33	276875.61	213670.07																																																												
н12	279454.93	213074.37	н227	278561.36	212652.49	н236	277528.62	213431.90	н19	276878.02	213670.40																																																												
н219	279440.99	213073.59	н8	278545.88	212649.12	н14	277106.22	213545.99	:ЗУ8 - 1717,5 м2																																																														
н220	279441.75	213053.60	н229	278444.47	212732.02	н238	277104.19	213538.49	н241	276855.03	213581.70																																																												
н1	279456.01	213054.39	н230	278401.65	212741.13	н239	277111.76	213532.72	н25	276792.86	213530.22																																																												
37:09:000000:606/чзү1 - 706 м2			н5	278540.70	212627.53	н240	277124.84	213520.24	н244	276755.40	213520.60																																																												
н219	279440.99	213073.59	н228	278580.78	212636.25	н237	277506.89	213417.05	н245	276814.06	213521.80																																																												
н11	279418.87	213072.36	н227	278561.36	212652.49	н236	277528.62	213431.90	н243	276853.31	213554.30																																																												
н221	279398.13	213054.96	:ЗУ4 - 6893 м2			37:09:000000:610/чзү3 - 161 м2			н242	276855.58	213576.49																																																												
н222	279412.41	213051.88	н229	278444.47	212732.02	н240	277124.84	213520.24	н241	276855.03	213581.70																																																												
н223	279420.46	213047.63	н7	278163.70	212961.52	н239	277111.76	213532.72	37:09:000000:610/чзү4 - 610 м2																																																														
н2	279426.60	213052.76	н6	278150.96	212945.93	н238	277104.19	213538.49	н245	276814.06	213521.80																																																												
н220	279441.75	213053.60	н230	278401.65	212741.13	н13	277101.00	213526.68	н244	276755.40	213520.60																																																												
н219	279440.99	213073.59	н229	278444.47	212732.02	н240	277124.84	213520.24	н27	276756.39	213507.43																																																												
37:09:000000:261:ЗУ1 - 10018,5 м2			37:09:000000:610/чзү1 - 9642 м2			:ЗУ7 - 5375 м2			н28	276800.71	213510.75																																																												
н221	279398.13	213054.96	н16	278077.96	213031.46	н19	276878.02	213670.40	н245	276814.06	213521.80																																																												
н224	279008.06	212727.65	н231	277711.17	213331.16	н20	276873.11	213706.98	:ЗУ9 - 372 м2																																																														
н225	279021.22	212714.02	н232	277702.88	213328.65	н21	276843.46	213707.93	н46	276652.07	213499.63																																																												
н223	279420.46	213047.63	н233	277684.02	213327.51	н22	276845.72	213667.29	н47	276650.57	213519.57																																																												
н222	279412.41	213051.88	н17	278065.30	213015.97	н23	276855.47	213667.37	н246	276620.92	213517.35																																																												
н221	279398.13	213054.96	н16	278077.96	213031.46	н24	276864.87	213589.85	н247	276644.66	213499.07																																																												
:ЗУ2 - 805 м2			:ЗУ5 - 3523 м2			н241	276855.03	213581.70	н46	276652.07	213499.63																																																												
н224	279008.06	212727.65	н231	277711.17	213331.16	н242	276855.58	213576.49	37:09:000000:610/чзү5 - 4039 м2																																																														
н10	278987.87	212710.71	н15	277617.15	213407.98	н243	276853.31	213554.30	н246	276620.92	213517.35																																																												
н226	278972.51	212695.46	н234	277558.67	213423.78	н29	276889.08	213583.92	н48	276619.31	213517.23																																																												
н3	278991.67	212689.33	н235	277540.20	213408.05	н30	276973.00	213561.25	н34	276568.57	213487.71																																																												
н225	279021.22	212714.02	н18	277607.81	213389.79	<table border="1"> <tr> <td colspan="6">1861.021.П.0/0.1280 - ПМТ</td> </tr> <tr> <td colspan="6">Газопровод межпоселковый от газопровода "п. Лежнево - с. Новые Горки" до д. Дюпово - д. Волково - д. Быковка - с. Воскресенское - д. Яманово - д. Пабелково - д. Колышкино Лежневского района Ивановской области.</td> </tr> <tr> <td>Изм.</td> <td>Кол.уч.</td> <td>Лист</td> <td>N док.</td> <td>Подпись</td> <td>Дата</td> </tr> <tr> <td></td> <td></td> <td></td> <td></td> <td></td> <td></td> </tr> <tr> <td>ГИП</td> <td>Кириллов И.Н.</td> <td></td> <td></td> <td></td> <td>07.2021</td> </tr> <tr> <td>Норм.контроль</td> <td>Заболотный А.Ю.</td> <td></td> <td></td> <td></td> <td>07.2021</td> </tr> <tr> <td>Выполнил</td> <td>Харон М.А.</td> <td></td> <td></td> <td></td> <td>07.2021</td> </tr> <tr> <td></td> <td></td> <td></td> <td></td> <td></td> <td></td> </tr> <tr> <td></td> <td></td> <td></td> <td></td> <td></td> <td></td> </tr> <tr> <td></td> <td></td> <td></td> <td></td> <td></td> <td></td> </tr> </table>						1861.021.П.0/0.1280 - ПМТ						Газопровод межпоселковый от газопровода "п. Лежнево - с. Новые Горки" до д. Дюпово - д. Волково - д. Быковка - с. Воскресенское - д. Яманово - д. Пабелково - д. Колышкино Лежневского района Ивановской области.						Изм.	Кол.уч.	Лист	N док.	Подпись	Дата							ГИП	Кириллов И.Н.				07.2021	Норм.контроль	Заболотный А.Ю.				07.2021	Выполнил	Харон М.А.				07.2021																		
1861.021.П.0/0.1280 - ПМТ																																																																							
Газопровод межпоселковый от газопровода "п. Лежнево - с. Новые Горки" до д. Дюпово - д. Волково - д. Быковка - с. Воскресенское - д. Яманово - д. Пабелково - д. Колышкино Лежневского района Ивановской области.																																																																							
Изм.	Кол.уч.	Лист	N док.	Подпись	Дата																																																																		
ГИП	Кириллов И.Н.				07.2021																																																																		
Норм.контроль	Заболотный А.Ю.				07.2021																																																																		
Выполнил	Харон М.А.				07.2021																																																																		
н224	279008.06	212727.65	н233	277684.02	213327.51	Основная часть проекта межевания территории			Стадия	Лист	Листов																																																												
:ЗУ3 - 8383,5 м2			н232	277702.88	213328.65					15																																																													
н10	278987.87	212710.71	н231	277711.17	213331.16	Перечень координат характерных точек границ образуемых земельных участков (начало).																																																																	
н9	278925.11	212731.61	37:09:000000:610/чзү2 - 658 м2																																																																				
н227	278561.36	212652.49	н234	277558.67	213423.78																																																																		
н228	278580.78	212636.25	н236	277528.62	213431.90																																																																		
н4	278924.12	212710.93	н237	277506.89	213417.05																																																																		

Согласовано

Взам. инв. №

Подп. и дата

Инв. № подл.

Перечень координат характерных точек границ образуемых земельных участков (продолжение).

Обозначение характерных точек границ	Координаты		Обозначение характерных точек границ	Координаты		Обозначение характерных точек границ	Координаты		Обозначение характерных точек границ	Координаты																																											
	X	Y		X	Y		X	Y		X	Y																																										
н35	276557.02	213477.92	н255	276158.53	213259.32	37:09:000000:81/чзy1 - 775 м2			н275	275225.44	212880.72																																										
н248	276528.49	213464.29	н254	276133.59	213268.15	н264	275907.31	212662.94	н58	275424.85	212893.80																																										
н249	276454.13	213421.09	37:09:000000:132/чзy1 - 1941 м2			н266	275882.59	212632.78	н269	275472.77	212871.87																																										
н250	276453.75	213397.75	н64	276062.87	212909.48	н267	275898.34	212620.72	н268	275492.79	212884.70																																										
н45	276625.39	213497.63	н65	276041.82	212911.64	н265	275923.13	212650.85	37:09:000000:611/чзy4 - 4024 м2																																												
н247	276644.66	213499.07	н256	276001.33	212825.76	н264	275907.31	212662.94	н270	275422.79	212913.71																																										
н246	276620.92	213517.35	н257	276020.48	212819.54	37:09:000000:611/чзy3 - 8712 м2			н72	275116.64	212893.62																																										
:3Y10 - 40 м2			н64	276062.87	212909.48	н266	275882.59	212632.78	н276	275111.64	212889.48																																										
н35	276557.02	213477.92	37:09:000000:611/чзy1 - 730 м2			н67	275881.93	212631.97	н277	275124.04	212884.18																																										
н36	276555.46	213479.96	н254	276001.33	212825.76	н68	275837.53	212668.37	н278	275138.91	212875.04																																										
н248	276528.49	213464.29	н258	275985.21	212791.59	н69	275707.60	212765.75	н275	275225.44	212880.72																																										
н35	276557.02	213477.92	н259	276005.43	212787.60	н70	275528.36	212868.43	н274	275237.53	212884.88																																										
:3Y11 - 6793 м2			н257	276020.48	212819.54	н268	275492.79	212884.70	н273	275322.93	212900.02																																										
н249	276454.13	213421.09	н256	276001.33	212825.76	н269	275472.77	212871.87	н272	275400.54	212902.38																																										
н37	276431.81	213408.12	:3Y13 - 1001 м2			н59	275519.21	212850.62	н272	275400.54	212902.38																																										
н251	276422.01	213410.37	н258	275985.21	212791.59	н60	275696.19	212749.24	н270	275422.79	212913.71																																										
н252	276405.70	213399.69	н260	275963.96	212746.51	н61	275883.09	212619.00	37:09:000000:301:3Y1(1) - 11982 м2																																												
н253	276391.91	213417.26	н261	275983.98	212742.10	н62	275891.99	212613.00	н276	275111.64	212889.48																																										
н38	276390.19	213417.65	н259	276005.43	212787.60	н267	275898.34	212620.72	н73	274957.87	212762.16																																										
н254	276133.59	213268.15	н258	275985.21	212791.59	н266	275882.59	212632.78	н74	274811.81	212738.52																																										
н255	276158.53	213259.32	37:09:000000:611/чзy2 - 1918 м2			:3Y15 - 3276 м2			н75	274694.18	212739.10																																										
н43	276393.22	213396.53	н260	275963.96	212746.51	н268	275492.79	212884.70	н76	274563.58	212719.45																																										
н44	276435.16	213386.93	н66	275947.88	212712.41	н71	275428.58	212914.09	н49	274565.98	212700.11																																										
н250	276453.75	213397.75	н262	275913.74	212670.78	н270	275422.79	212913.71	н50	274572.71	212700.87																																										
н249	276454.13	213421.09	н263	275929.47	212658.55	н271	275408.61	212907.98	н51	274571.45	212707.82																																										
:3Y12 - 217 м2			н63	275964.90	212701.62	н272	275400.54	212902.38	н52	274579.09	212709.20																																										
н251	276422.01	213410.37	н261	275983.98	212742.10	н273	275322.93	212900.02	н53	274580.37	212702.18																																										
н253	276391.91	213417.26	н260	275963.96	212746.51	н274	275237.53	212884.88	н54	274679.18	212719.06																																										
н252	276405.70	213399.69	:3Y14 - 200 м2			<table border="1"> <tr> <td colspan="6">1861.021.П.0/0.1280 - ПМТ</td> </tr> <tr> <td colspan="6">Газопровод межпоселковый от газопровода "п. Лежнево - с. Новые Горки" до д. Дюново - д. Волково - д. Быковка - с. Воскресенское - д. Яманово - д. Пабелково - д. Колышкино Лежневского района Ивановской области.</td> </tr> <tr> <td>Изм.</td> <td>Кол.уч.</td> <td>Лист</td> <td>N док.</td> <td>Подпись</td> <td>Дата</td> </tr> <tr> <td></td> <td></td> <td></td> <td></td> <td></td> <td></td> </tr> <tr> <td>ГИП</td> <td>Кириллов И.Н.</td> <td></td> <td></td> <td></td> <td>07.2021</td> </tr> <tr> <td>Норм.контроль</td> <td>Заболотный А.Ю.</td> <td></td> <td></td> <td></td> <td>07.2021</td> </tr> <tr> <td>Выполнил</td> <td>Харон М.А.</td> <td></td> <td></td> <td></td> <td>07.2021</td> </tr> </table>						1861.021.П.0/0.1280 - ПМТ						Газопровод межпоселковый от газопровода "п. Лежнево - с. Новые Горки" до д. Дюново - д. Волково - д. Быковка - с. Воскресенское - д. Яманово - д. Пабелково - д. Колышкино Лежневского района Ивановской области.						Изм.	Кол.уч.	Лист	N док.	Подпись	Дата							ГИП	Кириллов И.Н.				07.2021	Норм.контроль	Заболотный А.Ю.				07.2021	Выполнил	Харон М.А.				07.2021
1861.021.П.0/0.1280 - ПМТ																																																					
Газопровод межпоселковый от газопровода "п. Лежнево - с. Новые Горки" до д. Дюново - д. Волково - д. Быковка - с. Воскресенское - д. Яманово - д. Пабелково - д. Колышкино Лежневского района Ивановской области.																																																					
Изм.	Кол.уч.	Лист	N док.	Подпись	Дата																																																
ГИП	Кириллов И.Н.				07.2021																																																
Норм.контроль	Заболотный А.Ю.				07.2021																																																
Выполнил	Харон М.А.				07.2021																																																
н251	276422.01	213410.37	н262	275913.74	212670.78	Основная часть проекта межевания территории			Стадия	Лист	Листов																																										
37:09:000000:405:3Y1 - 5747 м2			н264	275907.31	212662.94					16																																											
н254	276133.59	213268.15	н265	275923.13	212650.85	Перечень координат характерных точек границ образуемых земельных участков (продолжение).																																															
н39	276018.91	213201.32	н263	275929.47	212658.55																																																
н40	276031.01	213048.39	н262	275913.74	212670.78																																																
н41	276051.34	213050.00																																																			
н42	276040.41	213190.26																																																			

Согласовано

Взам. инв. №

Подп. и дата


Инв. № подл.



Перечень координат характерных точек границ образуемых земельных участков (продолжение).

Обозначение характерных точек границ	Координаты		Обозначение характерных точек границ	Координаты		Обозначение характерных точек границ	Координаты		Обозначение характерных точек границ	Координаты	
	X	Y		X	Y		X	Y		X	Y
н55	274813.37	212718.51	37:09:030520:19/чзү1 - 234 м2			37:09:030520:19/чзү2 - 2691,5 м2			37:09:030520:18/чзү1 - 20231 м2		
н56	274966.43	212743.28	н282	274160.13	213090.28	н288	274104.48	213218.34	н293	273362.75	213454.95
н57	275124.42	212874.09	н283	274152.26	213133.56	н291	273993.97	213261.90	н101	273059.47	213540.42
н278	275138.91	212875.04	н284	274147.42	213132.48	н292	273969.07	213250.21	н102	272954.32	213629.16
н277	275124.04	212884.18	н285	274154.80	213088.33	н122	274109.68	213194.79	н103	272722.19	213697.45
н276	275111.64	212889.48	н282	274160.13	213090.28	н290	274110.28	213194.09	н295	272726.87	213715.48
37:09:000000:301:3У1(2) - 10687 м2			:3У16 - 991,5 м2			н289	274107.09	213202.91	н296	272708.07	213722.64
н77	274513.34	212712.49	н124	274157.95	213069.51	н288	274104.48	213218.34	н111	272702.78	213702.26
н78	274515.56	212694.37	н125	274149.29	213068.05	37:09:000000:301:3У1(4) - 2706 м2			н112	272635.79	213444.23
н79	274554.61	212698.67	н126	274154.35	213039.83	н291	273993.97	213261.90	н113	272634.83	213444.48
н80	274552.15	212717.73	н127	274179.77	213044.40	н96	273857.13	213315.84	н114	272629.80	213425.12
н81	274512.91	212848.02	н128	274174.78	213072.36	н97	273853.51	213306.69	н115	272650.12	213419.85
н82	274398.37	213110.83	н129	274170.32	213071.61	н121	273858.38	213293.85	н116	272717.16	213678.08
н83	274349.31	213128.43	н279	274166.79	213092.72	н292	273969.07	213250.21	н117	272944.93	213611.08
н84	274342.57	213109.64	н285	274154.80	213088.33	н291	273993.97	213261.90	н118	273052.28	213520.58
н85	274383.47	213094.97	н124	274157.95	213069.51	:3У17 - 10965,5 м2			н294	273355.99	213435.69
н86	274493.82	212841.77	37:09:000000:611/чзү6 - 989 м2			н97	273853.51	213306.69	н293	273362.75	213454.95
н87	274519.99	212725.47	н280	274143.07	213186.59	н98	273846.59	213310.29	37:09:000000:81/чзү2 - 623 м2		
н77	274513.34	212712.49	н95	274121.63	213211.58	н99	273815.08	213292.55	н295	272726.87	213715.48
37:09:000000:611/чзү5 - 420 м2			н286	274116.22	213213.71	н100	273499.27	213416.48	н297	272734.79	213746.00
н88	274168.76	213182.69	н287	274116.76	213186.57	н293	273362.75	213454.95	н298	272715.80	213752.42
н89	274172.30	213163.00	н123	274143.59	213155.41	н294	273355.99	213435.69	н296	272708.07	213722.64
н90	274187.89	213165.07	н284	274147.42	213132.48	н119	273487.19	213399.02	н295	272726.87	213715.48
н91	274194.65	213183.92	н283	274152.26	213133.56	н120	273814.69	213269.77			
н92	274190.12	213185.52	н281	274143.90	213179.61	н121	273858.38	213293.85			
н88	274168.76	213182.69	н280	274143.07	213186.59	н97	273853.51	213306.69			
37:09:030520:15/чзү1 - 701 м2			37:09:000000:301:3У1(3) - 228 м2								
н279	274166.79	213092.72	н286	274116.22	213213.71						
н93	274152.13	213180.42	н288	274104.48	213218.34						
н94	274148.70	213180.04	н289	274107.09	213202.91						
н280	274143.07	213186.59	н290	274110.28	213194.09						
н281	274143.90	213179.61	н287	274116.76	213186.57						
н282	274160.13	213090.28	н286	274116.22	213213.71						
н279	274166.79	213092.72									

Согласовано  
Взам. инв. №  
Подп. и дата  
Инв. № подл.

						1861.021.П.0/0.1280 - ПМТ					
						Газопровод межпоселковый от газопровода "п. Лежнево - с. Новые Горки" до д. Дюпово - д. Волково - д. Быковка - с. Воскресенское - д. Яманово - д. Пабелково - д. Колышкино Лежневского района Ивановской области.					
Изм.	Кол.уч.	Лист	N док.	Подпись	Дата	Основная часть проекта межевания территории			Стадия	Лист	Листов
										17	
Выполнил						Харон М.А.			Перечень координат характерных точек границ образуемых земельных участков (продолжение).		
ГИП						Кириллов И.Н.					
Норм.контроль						Заболотный А.Ю.					

Перечень координат характерных точек границ образуемых земельных участков (продолжение).

Обозначение характерных точек границ	Координаты		Обозначение характерных точек границ	Координаты		Обозначение характерных точек границ	Координаты		Обозначение характерных точек границ	Координаты																																																	
	X	Y		X	Y		X	Y		X	Y																																																
:3У18 - 336 м2			37:09:000000:301:3У1(5) - 11157 м2			37:09:000000:79/чзУ1 - 571,5 м2			н315	271790.02	214995.75																																																
н297	272734.79	213746.00	н303	272476.96	213538.43	н306	272008.62	214889.66	н316	271806.67	214984.59																																																
н299	272738.92	213761.87	н143	272415.47	213612.17	н308	271987.62	214909.31	н167	271836.83	215036.45																																																
н300	272720.11	213769.05	н144	272348.86	213735.30	н309	271972.14	214896.56	н168	271853.20	215049.20																																																
н298	272715.80	213752.42	н145	272324.65	213771.95	н307	271993.09	214876.94	н312	271861.17	215038.81																																																
н297	272734.79	213746.00	н130	272215.93	213939.65	н306	272008.62	214889.66	:3У23 - 5518,5 м2																																																		
37:09:030521:26/чзУ1 - 4027,5 м2			н131	272200.37	213963.72	:3У22 - 519 м2			н163	271851.46	214797.25																																																
н299	272738.92	213761.87	н132	272178.68	213949.71	н308	271987.62	214909.31	н164	271834.64	214821.01																																																
н104	272764.61	213860.86	н133	272194.07	213925.84	н160	271981.36	214915.17	н165	271801.81	214820.97																																																
н301	272720.84	213959.15	н134	272212.13	213903.53	н161	271970.84	214928.65	н166	271791.84	214959.10																																																
н302	272702.88	213950.32	н135	272233.84	213877.63	н162	271955.05	214916.39	н316	271806.67	214984.59																																																
н110	272743.50	213859.11	н136	272230.87	213874.83	н146	271965.45	214902.83	н315	271790.02	214995.75																																																
н300	272720.11	213769.05	н137	272313.02	213749.10	н309	271972.14	214896.56	н203	271771.44	214963.82																																																
н299	272738.92	213761.87	н138	272399.02	213600.67	н308	271987.62	214909.31	н204	271782.66	214809.84																																																
:3У19 - 6352 м2			н305	272455.60	213532.81	37:09:000000:301:3У1(6) - 899 м2			н205	271795.65	214787.51																																																
н301	272720.84	213959.15	н304	272462.81	213535.49	н169	271880.70	215013.34	н206	271808.84	214795.22																																																
н105	272666.96	214080.16	н303	272476.96	213538.43	н170	271896.53	215025.49	н207	271822.28	214772.26																																																
н106	272628.84	214258.79	37:09:000000:301:3У1(9)- 15108 м2			н310	271863.94	215067.95	н163	271851.46	214797.25																																																
н107	272622.72	214263.30	н153	272507.04	214348.36	н311	271860.61	215065.23	:3У24 - 866 м2																																																		
н108	272610.87	214247.19	н154	272446.27	214393.04	н312	271861.17	215038.81	н310	271863.94	215067.95																																																
н109	272647.83	214073.94	н155	272369.77	214449.30	н169	271880.70	215013.34	н171	271862.22	215070.19																																																
н302	272702.88	213950.32	н156	272246.14	214581.12	37:09:000000:596/чзУ1 - 2332 м2			н317	271838.85	215116.59																																																
н301	272720.84	213959.15	н157	272217.08	214646.12	н312	271861.17	215038.81	н318	271811.44	215126.55																																																
:3У20 - 2645 м2			н158	272210.46	214700.77	н311	271860.61	215065.23	н314	271830.23	215089.24																																																
н141	272564.97	213462.61	н159	272013.65	214884.96	н313	271838.03	215094.40	н313	271838.03	215094.40																																																
н142	272533.31	213470.83	н306	272008.62	214889.66	н314	271830.23	215089.24	н311	271860.61	215065.23																																																
н303	272476.96	213538.43	н307	271993.09	214876.94	н201	271842.02	215065.84	н310	271863.94	215067.95																																																
н304	272462.81	213535.49	н147	272191.48	214691.14	н202	271821.49	215049.86																																																			
н305	272455.60	213532.81	н148	272197.58	214640.72	<table border="1"> <tr> <td colspan="6">1861.021.П.0/0.1280 - ПМТ</td> </tr> <tr> <td colspan="6">Газопровод межпоселковый от газопровода "п. Лежнево - с. Новые Горки" до д. Дюпово - д. Волково - д. Быковка - с. Воскресенское - д. Яманово - д. Пабелково - д. Колышкино Лежневского района Ивановской области.</td> </tr> <tr> <td>Изм.</td> <td>Кол.уч.</td> <td>Лист</td> <td>N док.</td> <td>Подпись</td> <td>Дата</td> </tr> <tr> <td></td> <td></td> <td></td> <td></td> <td></td> <td></td> </tr> <tr> <td>ГИП</td> <td></td> <td>Кириллов И.Н.</td> <td></td> <td></td> <td>07.2021</td> </tr> <tr> <td>Норм.контроль</td> <td></td> <td>Заболотный А.Ю.</td> <td></td> <td></td> <td>07.2021</td> </tr> <tr> <td>Выполнил</td> <td></td> <td>Харон М.А.</td> <td></td> <td></td> <td>07.2021</td> </tr> <tr> <td></td> <td></td> <td></td> <td></td> <td></td> <td></td> </tr> </table>						1861.021.П.0/0.1280 - ПМТ						Газопровод межпоселковый от газопровода "п. Лежнево - с. Новые Горки" до д. Дюпово - д. Волково - д. Быковка - с. Воскресенское - д. Яманово - д. Пабелково - д. Колышкино Лежневского района Ивановской области.						Изм.	Кол.уч.	Лист	N док.	Подпись	Дата							ГИП		Кириллов И.Н.			07.2021	Норм.контроль		Заболотный А.Ю.			07.2021	Выполнил		Харон М.А.			07.2021						
1861.021.П.0/0.1280 - ПМТ																																																											
Газопровод межпоселковый от газопровода "п. Лежнево - с. Новые Горки" до д. Дюпово - д. Волково - д. Быковка - с. Воскресенское - д. Яманово - д. Пабелково - д. Колышкино Лежневского района Ивановской области.																																																											
Изм.	Кол.уч.	Лист	N док.	Подпись	Дата																																																						
ГИП		Кириллов И.Н.			07.2021																																																						
Норм.контроль		Заболотный А.Ю.			07.2021																																																						
Выполнил		Харон М.А.			07.2021																																																						
н139	272522.06	213453.09	н149	272229.26	214569.89	Основная часть проекта межевания территории			Стадия	Лист	Листов																																																
н140	272559.95	213443.26	н150	272356.44	214434.27					18																																																	
н141	272564.97	213462.61	н151	272434.42	214376.93	Перечень координат характерных точек границ образуемых земельных участков (продолжение).																																																					
			н152	272495.19	214332.25																																																						
			н153	272507.04	214348.36																																																						

Согласовано

Взам. инв. №

Подп. и дата

Инв. № подл.

Перечень координат характерных точек границ образуемых земельных участков (окончание).

Обозначение характерных точек границ	Координаты		Обозначение характерных точек границ	Координаты		Обозначение характерных точек границ	Координаты		Обозначение характерных точек границ	Координаты	
	X	Y		X	Y		X	Y		X	Y
37:09:030816:142/чзy1 - 2068 м2			37:09:030816:142/чзy2 - 3915 м2			37:09:000000:301:3Y1(8) - 17930 м2			:3Y27 - 789 м2		
н317	271838.85	215116.59	н322	271767.46	215213.83	н324	271361.14	215533.01	н331	270687.08	215540.35
н319	271788.60	215216.32	н326	271849.07	215452.49	н178	271353.09	215537.63	н330	270670.59	215545.48
н320	271784.54	215213.36	н327	271830.02	215458.81	н179	271346.92	215539.79	н187	270665.88	215530.36
н321	271767.46	215213.83	н323	271755.00	215283.26	н180	271295.67	215541.93	н188	270661.44	215533.06
н318	271811.44	215126.55	н322	271767.46	215213.83	н181	271098.15	215631.78	н189	270655.56	215514.25
н317	271838.85	215116.59	37:09:000000:301:3Y1(7) - 398 м2			н182	271052.93	215671.09	н190	270680.21	215506.55
:3Y25 - 11585,5 м2			н326	271849.07	215452.49	н183	271047.76	215674.18	н191	270688.71	215533.65
н319	271788.60	215216.32	н173	271856.55	215470.00	н184	271042.73	215679.96	н192	270685.28	215534.76
н172	271766.71	215259.76	н174	271838.16	215477.86	н185	270856.70	215841.67	н331	270687.08	215540.35
н322	271770.24	215268.02	н327	271830.02	215458.81	н186	270763.75	215844.79			
н323	271755.00	215283.26	н326	271849.07	215452.49	н328	270682.18	215582.72			
н175	271751.58	215275.24	:3Y26 - 1926 м2			н329	270698.99	215577.48			
н176	271660.78	215360.98	н208	271898.96	215643.10	н193	270778.22	215824.29			
н177	271452.84	215480.36	н209	271904.21	215671.12	н194	270848.94	215821.92			
н324	271361.14	215533.01	н210	271924.84	215667.25	н195	271087.22	215614.78			
н325	271276.28	215528.78	н211	271935.94	215656.44	н325	271276.28	215528.78			
н196	271290.94	215522.11	н212	271932.45	215636.75	н324	271361.14	215533.01			
н197	271343.80	215519.90	н213	271921.47	215638.88	37:09:000000:81/чзy3 - 680 м2					
н198	271442.88	215463.02	н214	271915.99	215609.09	н329	270698.99	215577.48			
н199	271648.77	215344.81	н215	271907.12	215588.34	н328	270682.18	215582.72			
н200	271749.29	215249.89	н216	271888.73	215596.20	н330	270670.59	215545.48			
н321	271767.46	215213.83	н217	271896.72	215614.90	н331	270687.08	215540.35			
н320	271784.54	215213.36	н218	271901.81	215642.57	н329	270698.99	215577.48			
н319	271788.60	215216.32	н208	271898.96	215643.10						

Согласовано

Взам. инв. №

Подп. и дата

Инв. № подл.

						1861.021.П.0/0.1280 - ПМТ		
						Газопровод межпоселковый от газопровода "п. Лежнево - с. Новые Горки" до д. Дюпово - д. Волково - д. Быковка - с. Воскресенское - д. Яманово - д. Павелково - д. Колышкино Лежневского района Ивановской области.		
Изм.	Кол.уч.	Лист	N док.	Подпись	Дата			
ГИП		Кириллов И.Н.			07.2021	Основная часть проекта межевания территории		
Норм.контроль		Заболотный А.Ю.			07.2021			
Выполнил		Харон М.А.			07.2021	Перечень координат характерных точек границ образуемых земельных участков (окончание).		
						Стадия	Лист	Листов
							19	